



#DEWANDELPROVINCIE

Wandelen in
Vlaams-Brabant,
da's BUITEN-gewoon!

Groene Gordel

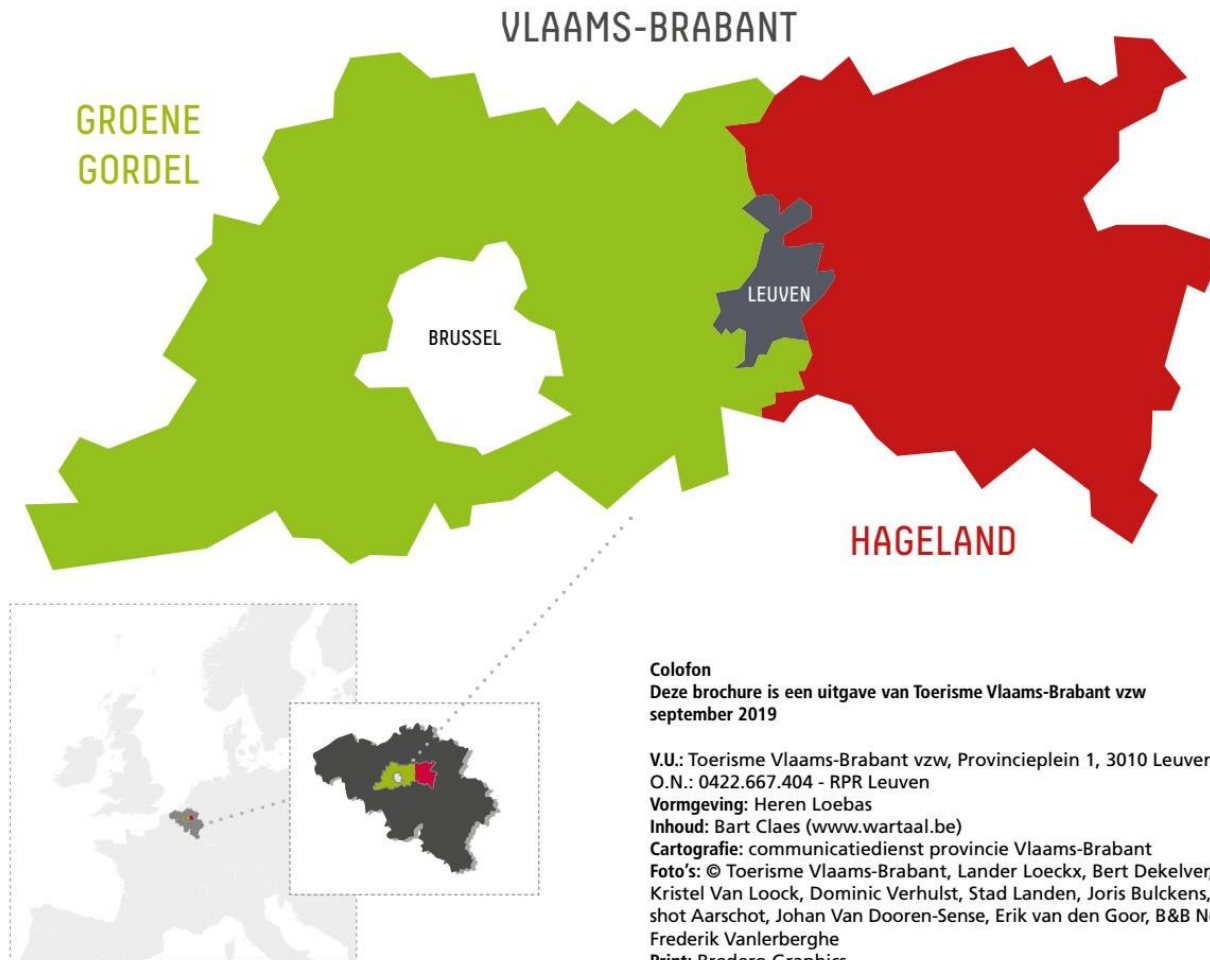
Leuven

Hageland



VLAAMS-
BRABANT

WELKOM IN DE WANDELPROVINCIE



Colofon

Deze brochure is een uitgave van Toerisme Vlaams-Brabant vzw september 2019

V.U.: Toerisme Vlaams-Brabant vzw, Provincieplein 1, 3010 Leuven, O.N.: 0422.667.404 - RPR Leuven

Vormgeving: Heren Loebas

Inhoud: Bart Claes (www.wartaal.be)

Cartografie: communicatiedienst provincie Vlaams-Brabant

Foto's: © Toerisme Vlaams-Brabant, Lander Loeckx, Bert Dekelver, Kristel Van Loock, Dominic Verhulst, Stad Landen, Joris Bulckens, Click-shot Aarschot, Johan Van Dooren-Sense, Erik van den Goor, B&B Nokernote, Frederik Vanlerberghe

Print: Bredero Graphics

Wettelijk Depot: D/2019/4058/07

Beleidsverantwoordelijke: Monique Swinnen, gedeputeerde voor Toerisme

Deze brochure is met de grootste zorg samengesteld. Toerisme Vlaams-Brabant vzw is niet aansprakelijk voor eventuele wijzigingen en/of onnauwkeurigheden in de opgenomen gegevens.

DÉ WANDELPROVINCIE? JAZEKER!

‘Monotoon wordt het nooit. Er zit zoveel variatie in het Vlaams-Brabantse landschap en er valt zoveel te ontdekken.’



Monique Swinnen
Gedeputeerde voor Toerisme

Wat maakt Vlaams-Brabant tot dé wandelprovincie? Dat kom je alleen te weten als je op pad gaat. We beloven je alvast dat je je geen moment zal vervelen, want monotoon wordt het nooit en het aanbod aan bewegwijzerde wandelpaden is ongezien! Combineer de knooppunten – soms zelfs virtueel – voor een wandeling zo ver en naar waar je zelf kiest. Maak het je nog gemakkelijker met een thematische wandellus, ga voor een extra lange tocht langs de Streek-GR's of verdwijn de natuur in met een landschapswandeling. Elke tocht is anders, want er zit zoveel variatie in het Vlaams-Brabantse landschap en er valt zoveel te ontdekken en te beleven.

Dat begint al meteen als je de drukte van de Brusselse grootstad uit bent en je op de sierlijke parken en kasteeltuinen van de Groene Gordel stoot. Tussen dat edel groen maakte Bruegel zijn bekendste taferelen – je herkent zelfs dezelfde kerkjes en watermolens – en zorgen de wilde gisten in de lucht voor unieke lambiekbieren. Stoere Brabantse trekpaarden kijken je vragend aan vanuit hun wei, vooral in de Brabantse Kouters waar Brouwerij Palm het dier als logo koestert. Bier? Wist je dat je hier in de oudste en ooit grootste hopstreek van Vlaanderen bent?

Het grootse Zoniënwoud brengt je via de Druivenstreek en de Dijlevallei naar het Silsombos, en verder richting Leuven naar het Meerdaalwoud en Heverleebos. Bossen vol zuurstof en leven. De holle wegen van het Mollendaalbos leiden je naar de Velpe. Samen met de Winge, Demer, Kleine en Grote Gete tekenen deze rivieren het heuvelachtige landschap van het Hageland, waar wijnhellingen, fruitboomgaarden, stille dorpjes en levendige stadjes vol geschiedenis je opwachten. En nog meer, veel meer, allemaal op wandelafstand.

Je merkt het, Vlaams-Brabant zit vol variatie. Aan jou om het allemaal te ontdekken! De praktische wandelfiches achteraan in deze brochure zijn slechts voorproefjes. Je kan er onmiddellijk mee op stap en daarna wil je natuurlijk meer. Goed nieuws, er zijn nog heel, heel veel wandelingen die wachten!



VLAAMS-BRABANT



P.14

BRABANTSE KOUTERS

Plantentuin Meise, stoeterij Diepensteyn, de abdijen van Grimbergen en Affligem, bakens in een landschap van open velden, malse weilanden en hier en daar metershoge hopranken.



P.10

PAJOTTENLAND & ZENNEVALLEI

Het glooiende land van geuze en Bruegel. Landelijk en groen met altijd een glimp van Brussel aan de horizon.



P.26

ZONIËNWOOD

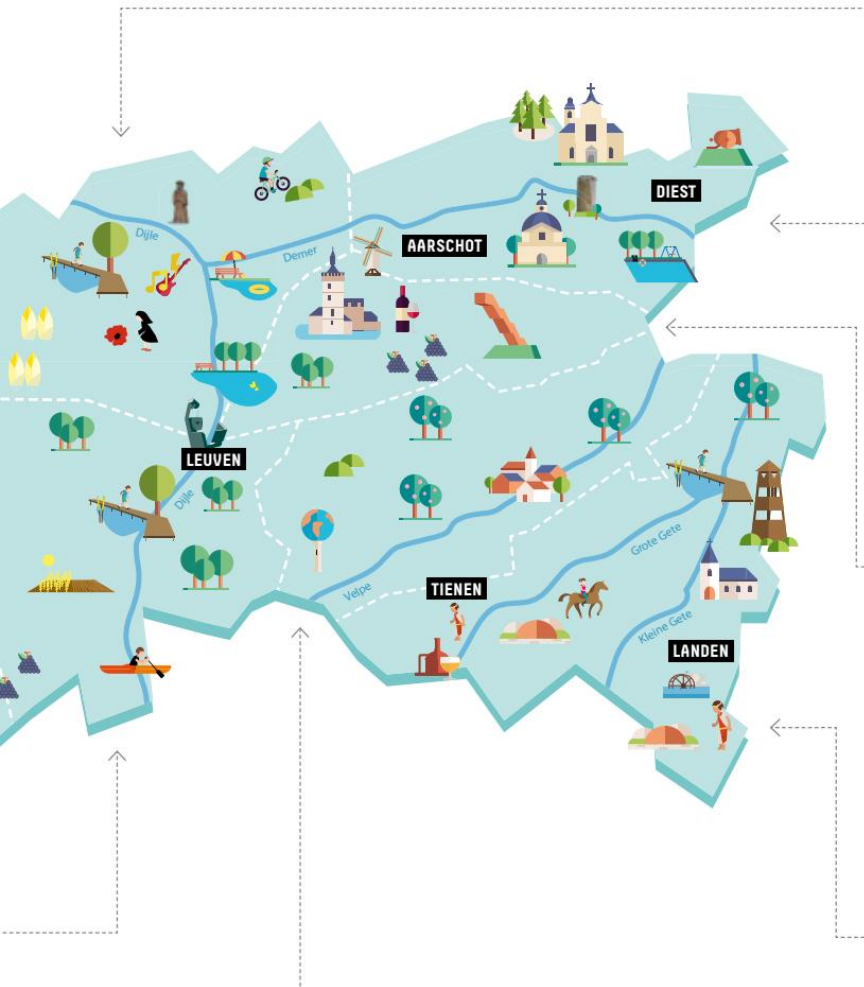
Het eeuwenoude jachtdomein van vorsten en hertogen is nu het grootste beukenbos van Vlaanderen, met bomen die wel tweehonderd jaar oud zijn. De lange dreven geven het woud een adellijk karakter en het arboretum met 400 verschillende bomen werd destijds door Leopold II ingericht.



P.22

ZUID-DIJLELAND

De Dijlevallei brengt je van de Druivenstreek naar het Africa-Museum in Tervuren en helemaal tot het magistrale Meerdaalwoud en Heverleebos bij Leuven.



P.18

DEMER EN DIJLE

Wat hebben luide gitaren en dancebeats, witloof en asperges, oorlogsverhalen en de Groene Vallei gemeen? Je vindt ze allemaal in dit wandelgebied vol variatie.



P.30

DE MERODE

Een zalige brok natuur van liefst 1500 hectare, waar de heuvels van het Hageland de zandige grond van de Kempen raken. Met heide, vennen, bossen en een pracht van een norbertijnenabdij in Averbode.



P.34

HAGELANDSE HEUVELS

Versteende zandbanken zijn het, de heuvels die het Hageland zijn vorm geven. En zijn smaak, want op de zuiderflanken rijpen de wijndruiven. De roestbruine ijzerzandsteen zie je overal: in de oude kerken, kastelen en kapelletjes.



P.42

GETEVALLEI

De Kleine en de Grote Gete delen een groene vallei vol fruitbomen, graslanden, poelen en charmante dorpjes. Een streek met geschiedenis, witbier, Romeinse tumuli en het metershoge riet van Provinciedomein Het Vinne.



P.38

VELPEVALLEI

De Velve ontspringt in Opvelp en danst door een landelijk landschap langs Bierbeek, Boutersem, Lubbeek, Glabbeek en Kortenaeken. Nu door natuurgebied, dan weer tussen fruitbomen of open velden.

LAAT JE LEIDEN

VERLOREN LOPEN? DAT WORDT MOEILIK, WANT ALLE WANDELINGEN IN DEZE BROCHURE ZIJN BEWEGWIJZERD. EN DIE WEGWIJZERS KOMEN IN VERSCHILLENDE SOORTEN, MATEN EN KLEUREN.

WANDELKNOOPPUNTEN

Waar routes van wandelnetwerken elkaar kruisen, vind je een knooppunt met een uniek nummer. Een rood-wit knooppuntbordje op een houten paal vertelt je op welk knooppunt je bent. De pijlen onder het knooppuntnummer tonen je de richting naar de nabijgelegen knooppunten.



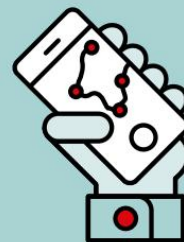
WANDELLUSSEN

Bezorgt een wandelnetwerk je keuzestress? Dan zijn onze thematische wandellussen iets voor jou. De zeshoekige rood-witte borden met de naam van de wandeling en een pijl geven je de richting aan.



'VIRTUELE' WANDELKNOOPPUNTEN

Virtuele knooppunten zijn een nieuwe variant op de klassieke, bewegwijzerde knooppunten. De knooppunten zijn er wel, maar je ziet ze niet op het terrein. Wel op de kaart en met de gratis app Wandelknooppunt, waarmee je ze allemaal op zak hebt.



WANDELEN VOOR IEDEREEN


Wandelen in Vlaams-Brabant is altijd een goed idee. Daarom denken we ook aan mensen die extra ondersteuning nodig hebben bij het wandelen, met een aanbod van toegankelijke wandelingen. Je herkent deze wandelingen aan de specifieke signalisatie onderweg.

LANDSCHAPSWANDELINGEN

In een tiental bijzondere natuurgebieden van het Hageland zijn de wandelpaden gemarkeerd met geometrische figuren in verschillende kleuren. De figuren wijzen op de verschillende afstanden: een groene balk of een blauwe ruit duiden op een korte wandeling, een oranje bol bewegwijzert een middellange tocht en een rode driehoek begeleidt je op een lange wandeling.

STREEK-GR'S

Ben je een echte kilometervreter en wandel je graag lange afstanden? Dan zijn de Streek-GR's iets voor jou. Deze grote lusvormige wandelingen van een paar honderd kilometer zijn aangeduid met de typische rood-witte en rood-gele markering van de Grote Routepaden. Vlaams-Brabant telt er drie: de Streek-GR's Hageland, Dijleland en Groene Gordel.







OP STAP
IN VLAAMS-BRABANT



WALGRAEVE WANDELING

📍 VOLLEZELE - 8,1 KM
P. 51



WINDMOLEN WANDELING

📍 ONZE-LIEVE-
VROUW-LOMBEEK
9,2 KM - P. 53



KASTELEN WANDELING

📍 GAASBEEK - 7,0 KM
P. 55



HERISEM WANDELING

📍 ALSEMBERG - 6,6 KM
P. 57



Neem deze mooie landschappen in je op langs de knooppunten van het wandelnetwerk Pajottenland of langs een thematische wandellus in de Zennevallei of het stukje Denderstreek in Vlaams-Brabant.



620 km
wandelnetwerk



480
knooppunten



200 km
wandellussen



38
startplaatsen

TREK EROP UIT IN PAJOTTENLAND & ZENNEVALLEI

Tussen de Zenne en de Dender vlakken de heuvels van de Vlaamse Ardennen af tot een glooiend tapijt in het land van geuze en Bruegel. De kunstenaar schilderde hier vijf eeuwen geleden zijn mooiste werken met het Pajotse landschap en het dorpsleven aan de Zenne als inspiratie. Nog steeds is het een prachtige streek, weg van de drukte, waar het leven zelf het ritme bepaalt, terwijl je toch altijd wel ergens de contouren van de hoofdstad aan de horizon opvangt.

Een wandelland met hartelijke dorpen, kloeke Brabantse trekpaarden en wilde gisten die het unieke lambiekbier zijn smaak en karakter geven. Dat bier smaakt het best op een zonnig terras met een boterham met platte kaas en radijsjes erbij. In de valleien kronkelen beekjes door prinselijke kasteeldomeinen en be kroonde parken - Gaasbeek, Groenenberg, Beersel ... - die je de adellijke geschiedenis van de streek vertellen. De beekjes drijven pittoreske, eeuwenoude watermolens aan, net als in Bruegels tijd.



♡ ◯ #BRUEGEL #DILBEEK #DEPARABELDERBLINDEN



♡ ◯ #VOLLEZELE #PAJOTTENLAND #GROENEGORDEL



♡ ◯ #HALLERBOS #BOSHYACINT



♡ ◯ #TREKPAARD #PROVINCIEDOMEINHUIZINGEN



♡ 🔍 #PAJOTTENLAND #URBANUS #TOLLEMBEEK



♡ 🔍 #KASTEELVANBEERSEL #ZENNEVALLEI

BENIEUWD NAAR MEER FOTO'S?

Volg ons op instagram [@toerismevlaamsbrabant.be](https://www.instagram.com/toerismevlaamsbrabant.be)



Philippe Winderickx van de Herisemmolen koestert het Pajotse erfgoed

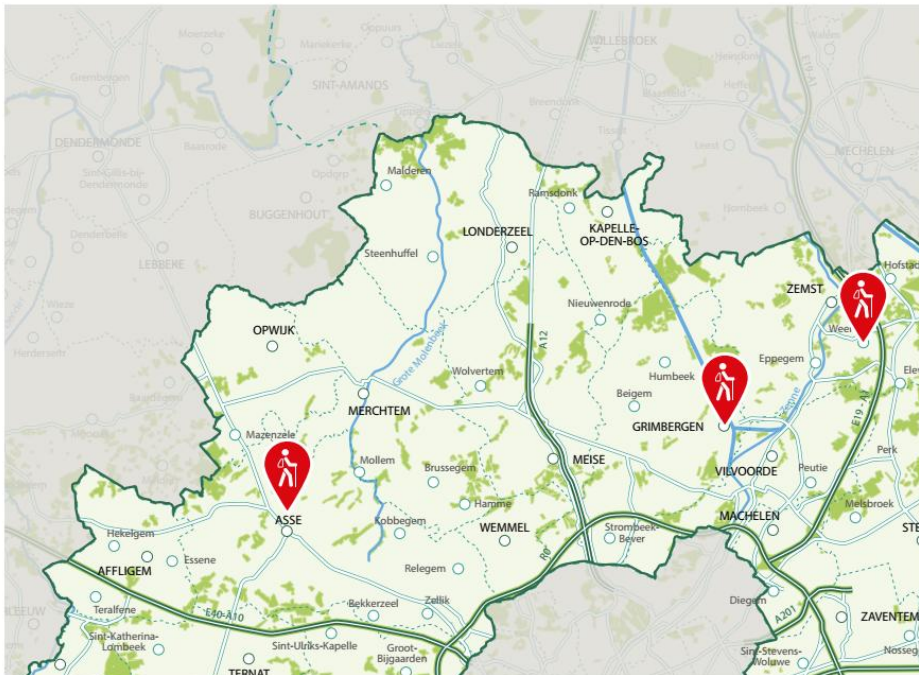
'Een prachtig stuk industrieel erfgoed.'

Als je familienaam boven de denkbeeldige poort van een oude fabriek prijkt, moet je niet lang nadenken over je favoriete plek in het Pajottenland en de Zevenvallei. Philippe Winderickx koestert de erfenis van zijn familie: het industriële complex van de voormalige kartonfabriek Winderickx in Alseberg. 'De fabriek is in de 19de eeuw ontstaan uit een watermolen uit 1536', vertelt hij enthousiast. 'Vandaag is het een knap stuk industrieel erfgoed dat je kan bezoeken, met een jeugdverblijf, een taverne-restaurant en toffe activiteiten. De beste manier om het domein en het mooie landschap van de Zevenvallei te ontdekken? Met een huifkartocht. Terwijl onze stoere Brabantse trekpaarden de kar trekken, kan jij van de rust van de glooiende, landelijke streek genieten die zo befaamd is voor zijn unieke lambiekbieren.'



MEER INFO OVER DE HERISEMMOLEN

www.herisem.be



KRUISBORRE WANDELING

📍 ASSE - 9,0 KM
P. 59



GRIMBERGSE KAPELLEN WANDELING

📍 GRIMBERGEN - 10,6 KM
P. 61



WEERDESE KRONKEL WANDELING

📍 WEERDE - 7,9 KM
P. 63



DUIK DE BRABANTSE KOUTERS IN

In de Brabantse Kouters wandel je doorlopend op knooppunten. De virtuele knooppunten van het digitale wandelnetwerk kan je combineren met thematische wandellussen.



650 km
wandelnetwerk



450
knooppunten



125 km
wandellussen



53
startplaatsen

De Brabantse Kouters zijn een uitloper van de Brabantse leemstreek, een hele vruchtbare regio met wuivende velden, zachte weilanden en hier en daar hoge hopranken in het heuvelend landschap. De streek van Asse, Affligem en Aalst was tot vorige eeuw de grootste en oudste hopregio van Vlaanderen. De hop werd dankbaar gebruikt door de paters van de abdijen van Affligem en Grimbergen, die het verwerkten in hun abdijbieren.

In deze eeuwenoude grensstreek raakte het Hertogdom Brabant het Graafschap Vlaanderen. Op de fundamenten van de oude, middeleeuwse burchten van destijds bouwden hertogen en heersers de mooiste luthoven die het decor vormen voor de Plantentuin Meise, de stoeterij Diepensteyn of 't Steen in Elewijt. Het Zeekanaal Brussel-Schelde leent zich vandaag voor frisse stadsvernieuwingsprojecten, terwijl je op het water kan genieten van een ontspannende cruise.

Wandelen doe je hier op bewegwijzerde én virtuele knooppunten. Het westelijke deel van Brabantse Kouters is bewegwijzerd met bordjes die je naar de knooppunten leiden. Ten oosten van de autoweg A12 is een app je gids van knooppunt naar knooppunt. Dit digitale netwerk is het eerste in Vlaanderen, een primeur!



♡ 🗨 #PLANTENTUINMEISE #PARKENPARADE



♡ 🗨 #DICTBIJBRUSSEL #ZICHTOPBRUSSEL #GROENEGORDEL



♡ 🗨 #DEWANDELPROVINCIE #BRUSSEGEM



♡ 🗨 #LIERMOLEN #GRIMBERGEN



♡ 🔍 #HOP #HOPPIG #HOPSMAAK



♡ 🔍 #LEIREKEN #STEENHUFFEL

BENIEUWD NAAR MEER FOTO'S?

Volg ons op instagram [@toerismevlaamsbrabant.be](https://www.instagram.com/toerismevlaamsbrabant.be)



Brouwer Filip Meert brouwt met eigen hop

'De traditie van de hopteelt.'


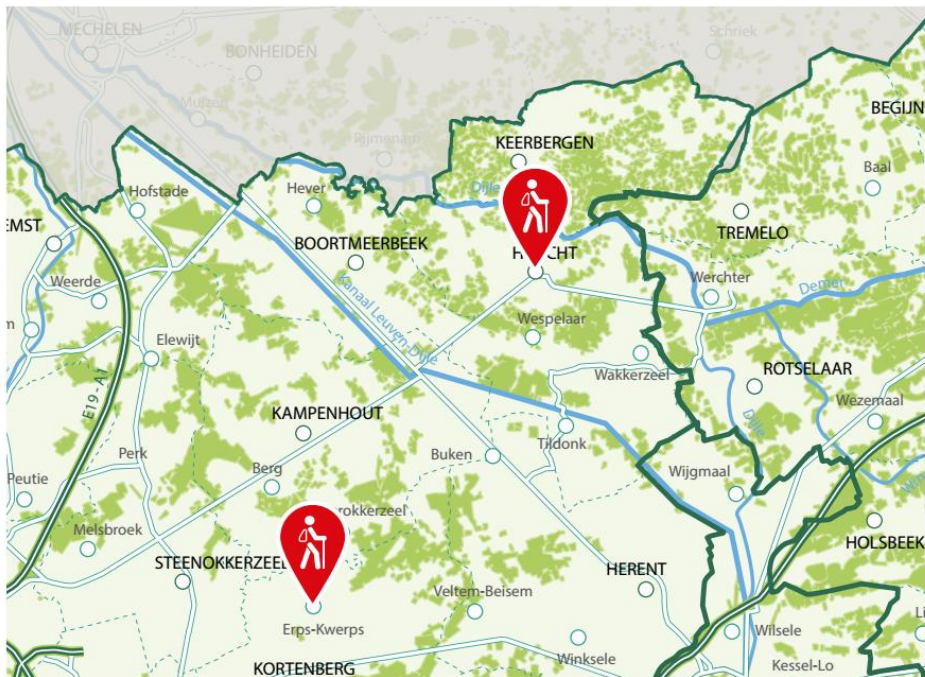
De smaak van de Brabantse Kouters? 'Een schuimend glas bier, gemaakt van hop van eigen teelt. We zijn hier niet voor niets in de oudste hopstreek van het land', zegt brouwer Filip Meert. In de kelder van zijn huis in Asse bouwde Filip een volwaardige brouwerij. Helemaal zelf, met een oude melkerijketel als basis. De hop van zijn Dok's Blond, Bruin, Amber en IPA komt van het kleine hopveld aan de overzijde van de straat.

'Als de zomer naar zijn einde loopt, zijn de hopbellen klaar voor de pluk. Dat bracht vroeger hele dorpen op de been. Een traditie die vandaag nog voortleeft in de traditionele hopplukdagen en hopfeesten in Affligem, Asse, Kapelle-op-den-Bos, Opwijk en Londerzeel.' Je kan Brouwerij Dok's op vrijdagavond en zaterdagochtend bezoeken. Je maakt best eerst een afspraak.



MEER INFO

www.doksbier.be



ANTITANKGRACHT WANDELING

📍 WESPELAAR - 11,7 KM
P. 65



SILSOMBOS WANDELING

📍 ERPS-KWERPS - 5,3 KM
P. 67





VERDWAAL TUSSEN DE DEMER EN DE DIJLE

Je ontdekt de valleien van de Demer en de Dijle grotendeels via wandelknooppunten, aangevuld met enkele thematische wandellussen.



340 km
wandelnetwerk



210
knooppunten



55 km
wandellussen



30
startplaatsen

De Demer en de Dijle kronkelen door een landschap vol afwisseling. De zandige donken in het noorden – uitlopers van de Zuiderkempens – zijn geknipt voor de aspergeteelt. Meer naar het zuiden vindt het witloof een vruchtbare leemlaag. De beide specialiteiten vormen het lekkere Witte Goud van de streek.

Vorbij de velden en achter de huizen strekt zich de Groene Vallei uit, een aaneenschakeling van moerassen, valleien en graslanden. Hier wandel je langs rivieren, over vlonderpaden, door de natuur van de Haachtse antitankgracht en onder vliegtuigvleugels. En in de lente moet je naar het Silsombos waar de mooiste orchideeën gewoon in het wild bloeien.

Dit is het land van luide gitaren en dancebeats in Werchter, van het Belevingscentrum '14-'18 in Tildonk, van de mysterieuze Ter Heydetoren in Rotselaar die zo een plaatsje verdient in het decor van Game of Thrones. Van bier ook, met kleine ambachtelijke brouwers en de bekende Brouwerij Haacht. Zoveel variatie en verhalen te ontdekken achter elke hoek. Soms heel heldhaftige verhalen, zoals toen enkele verzetslui in Boortmeerbeek het 20ste transport richting Auschwitz tot stilstand brachten. Eén van de weinige keren dat dit lukte.



♡ 🗨 #SILSOMBOS #KNUPPELPAD #DEGROENEVALLEI



♡ 🗨 #WITTEGOUD #WITLOOF #KAMPENHOUT



♡ 🗨 #DEMER #DIJLE #WERCHTER #HETHAGELAND



♡ 🗨 #KEERBERGEN #OUDEHANSBRUG #GROENEGORDEL



♡ 🔍 #HEERSEMMOLEN #HERENT



♡ 🔍 #ROCKWERCHTER #ARNEQUINZE

BENIEUWD NAAR MEER FOTO'S?

Volg ons op instagram [@toerismevlaamsbrabant.be](https://www.instagram.com/toerismevlaamsbrabant.be)



Eddy van Rymenam, peter van het wandelnetwerk
dwaalt elke dag tussen de Demer en de Dijle

**'De bossen en velden veranderen
bij elk seizoen.'**

Je vindt Eddy vrijwel elke dag met zijn hond op pad door de velden en bossen van Berg. Hij is peter van het wandelnetwerk Demer en Dijle, dat betekent dat hij ongeveer om de drie maanden een controleronde doet van twee wandellussen. 'Ik wandel gewoon graag en veel', vertelt hij. 'En hier in de bossen van Berg kan je uren wandelen terwijl je je ver van de bewoonde wereld waant. Het Steentjesbos, Hellebos en Rotbos sluiten bijna op elkaar aan, je moet alleen maar even de velden door.'

'Een knap parcours dat elk seizoen verandert. Met bloeiende meiklokjes en orchideeën in de lente, wiegend graan in de zomer, dwarrelende bladeren in de herfst en een onaangeroerd sneeuwtapijt op de velden in de winter.'



**MEER INFO OVER DE PETER- EN METERWERKING
VAN TOERISME VLAAMS-BRABANT**

www.toerismevlaamsbrabant.be/vrijwilligers



WARANDE WANDELING

📍 TERVUREN - 5,5 KM
P. 69



MARGIJS WANDELING

📍 NEERIJSE - 8,3 KM
P. 71



SCHAVAAI WANDELING

📍 BIERBEEK - 7,8 KM
P. 73



BERTEBOS WANDELING

📍 BERTEM - 7,2 KM
P. 75



Vanuit Leuven leiden de wandelknooppunten je steeds dieper de bossen van het Meerdaalwoud in. Meer naar het Zoniënwoud toe en op het Brabants leemplateau heb je de keuze uit verschillende thematische wandellussen.



300 km
wandelnetwerk



250
knooppunten



40 km
wandellussen



31
startplaatsen

VERWONDER JE IN HET GROENE ZUID-DIJLELAND

In het zuiden van het Dijleland snijdt de Dijle als een meanderend, groen lint in het Brabantse leemplateau, met in haar zog de riviertjes de IJse, de Laan en de Voer. Diepe holle wegen geven de streek een mysterieus karakter. Het prachtige Meerdaalwoud en Heverleebos in het oosten en het Zoniënwoud in het westen zijn de longen van Vlaanderen. Het zijn restanten van het Kolenwoud, een oerbos dat minstens 10.000 jaar geleden ontstond in Midden-België. Het meest waardevolle stukje groen is de Doode Bemde, een rijk lappendeken van biotopen zoals natte en drogere graslanden, bossen, ruigten en open waterpartijen. De bossen trakteren je op een prachtig geelbruin kleurenpalet in de herfst. In de lente snuif je het parfum op van de ontelbare bosanemonen van het Bertembos en het Moorselbos en van de boshyacinten van het Warandepark.

Je bent hier in het hart van het Hertogdom Brabant en je stoot dan ook op prachtige erfgoedparels; soms met koninklijke charme zoals het Warandepark en het AfricaMuseum in Tervuren, dan weer met een religieuze inslag zoals de steenoude Veronakapel in Leefdaal. De lekkerste druiven ter wereld vind je in de serres van de Druivenstreek. Je moet absoluut een sappige tafeldruif laten knappen in je mond! Je koopt de druiven rechtstreeks bij de telers.



♡ 🗨 #ABDIJPARKEVERLEE #VISITLIEUVEN



♡ 🗨 #WARANDEPARK #VISITTEVVUREN #GROENEGORDEL



♡ 🗨 #AFRICAMUSEUM #VISITTEVVUREN #OLIFANT



♡ 🗨 #SOLHEIDE #DRUIVENTROTS #OVERIJSE



♡ 🗨 #BERTEMBOS #BOSANEMOON



♡ 🗨 #SINTVERONA #BERTEM #VOERVALLEI

BENIEUWD NAAR MEER FOTO'S?

Volg ons op instagram [@toerismevlaamsbrabant.be](https://www.instagram.com/toerismevlaamsbrabant.be)



Vital Geeraerts, gepensioneerd medewerker van Toerisme Vlaams-Brabant kent Zuid-Dijleland als zijn broekzak

'Niemand verwacht zoveel schoonheid hier.'

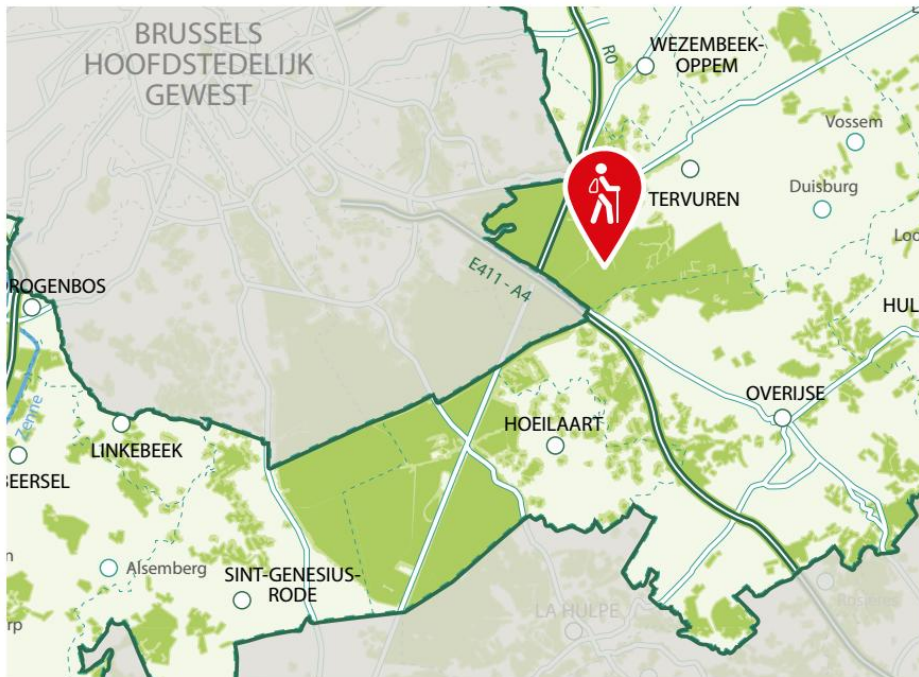
Geen hoekje van Vlaams-Brabant dat hij niet kent, als voormalig persmedewerker van Toerisme Vlaams-Brabant. Maar Leuenaar Vital Geeraerts zoekt het liever heel dicht bij huis. 'Niemand verwacht tussen Leuven en Brussel zoveel schoonheid en fantastische landschappen te vinden', vertelt hij. 'Met holle wegen die je nergens anders vindt, met prachtige vergezichten op de plateaus, met malse weiden en diepe dalen. En met bossen, prachtige bossen!'

'Echte beukenkathedralen als het Meerdaalwoud en Heverleebos, de bosanemonen van Bertembos en groene Dijlevingers die helemaal tot aan het Zoniënwoud leiden.




MEER INFO OVER DE BOSSEN IN VLAAMS-BRABANT

www.toerismevlaamsbrabant.be/bos



KONINKLIJKE WANDELING

📍 TERVUREN - 7,5 KM
P. 77





Wandelen kan je in dit majestueuze woud naar hartenlust, langs een aantal thematische wandellussen en vanaf midden 2020 met behulp van de virtuele knooppunten van een nieuw digitaal wandelnetwerk.



50 km
wandellussen



6
startplaatsen

ADEM HET ZONIËNWOUd IN

Het favoriete jachtdomein van vorsten en hertogen is nu het grootste en mooiste beukenbos van het land, met bomen die wel tweehonderd jaar oud zijn. Het woud is een overblijfsel van het veel grotere Kolenwoud, een oerbos dat een groot deel van Gallië inpalmde. Het spreidt zich uit over Sint-Genesius-Rode, Hoeilaart, Overijse en Tervuren, en over nog twee gewestgrenzen heen. De lange dreven geven het woud een edel karakter maar je kan evengoed verdwalen over kronkelige paadjes tot diep in het hart van het woud tot je niets meer hoort dan het ruisen van de bladeren.

Je start je ontdekkingsstocht best aan één van de toegangspoorten zoals het Bosmuseum Jan van Ruusbroec in Hoeilaart. Stap even het museum binnen, je leert er meteen alles over de fauna en flora in het woud. Het arboretum naast het museum telt 400 verschillende bomen. Een ideetje van koning Leopold II, hij wilde nagaan of exotische bomen geschikt waren voor de Belgische bosbouw. Ook in het Geografisch Arboretum van Tervuren – ook een toegangspoort - kan je wandelen tussen meer dan 700 soorten bomen.



♡ 🗨 #NEROCAFE #STRIPHELD #HOEILAART




♡ 🗨 #WELRIKENDEDEEF



♡ 🗨 #ETENENDRINKEN #GROENENDAAL



♡ 🗨 #ZONIENWOUDE #OERBOS #GROENEGORDEL



♡ 🗨 #DRUIVENTROTS #LEOPOLDDRUIF



♡ 🗨 #BOSUIL #JEZUSEIK #SPEELBOS

BENIEUWD NAAR MEER FOTO'S?

Volg ons op instagram [@toerismevlaamsbrabant.be](#)



Gisela Schröter, expat
grootste fan van het Zoniënwood

'Een kathedraal van de natuur.'

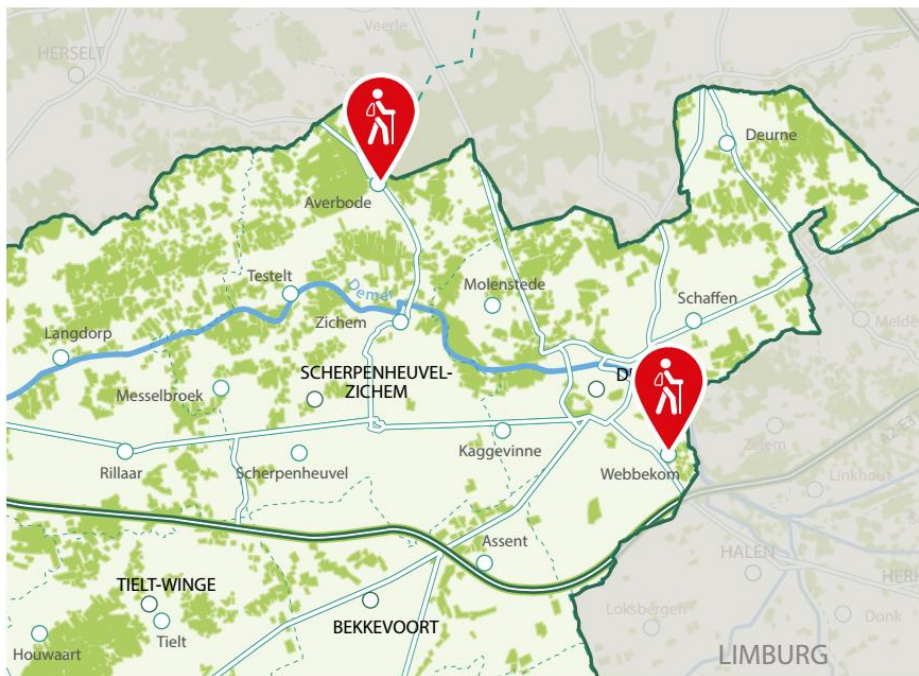
Gisela Schröter is voor een wandeling in het Zoniënwood altijd te vinden. De Duitse woont als expat al meer dan veertig jaar in Jezus-Eik en ze kijkt uit over – zo vindt ze zelf – het mooiste beukenwoud ter wereld. Een beukenkathedraal noemen ze het, en ik begrijp waarom. 'Als je door de smalle dreef tussen Tervuren en Jezus-Eik wandelt, fietst of rijdt, geven de ranke beukenbomen je het gevoel dat je in een kathedraal van de natuur bent. Prachtig gewoon, maar ook met een rijke geschiedenis. Al in de 11de eeuw was dit het jachtgebied van de adel. Het woud is UNESCO-werelderfgoed, wist je dat?'

Eén favoriete plek uitpikken, kan ze niet. Daarvoor is het woud te groot en te gevarieerd. 'Je kan van het elegante Warandepark van Tervuren langs kleine paadjes diep in het woud verdwijnen, rond de vijvers van Groenendaal stappen, het Bosmuseum bezoeken, of door het Arboretum wandelen. Je raakt nooit uitgekeken.'



MEER INFO OVER HET ZONIËNWOOD

www.zonienwoud.be



NORBERTIJNEN WANDELING

📍 AVERBODE - 9,1 KM
P. 79



WEBBEKOMSBROEK WANDELING

📍 DIEST - 8,3 KM
P. 81





KOM TOT RUST IN PRINSHEERLIJK MERODE

Toen prins de Merode in 2004 in één klap 1.500 hectare bos- en natuurgebied tussen de Demer en de Nete van de hand deed, kon de Vlaamse Landmaatschappij het volledige domein opkopen. Een enorme buitenkans waardoor het gebied de Merode vandaag het grootste aaneengesloten stuk openbare natuur van Vlaanderen is. Een prachtige streek met heide, vennen en bossen dat zich over drie provincies uitstrekt. In Vlaams-Brabant snijdt het wandelgebied de Merode Aarschot, Scherpenheuvel-Zichem en Diest aan.

Hier ontdek je het land van De Witte en beklim je de Maagdentoren in Zichem, ga je op bedevaart naar de Onze-Lieve-Vrouwbasiliek in Scherpenheuvel – gezellig druk in mei – en slenter je over de kasseien van het altijd feeërieke begijnhof van Diest. Net buiten de stadsmuren kan je ravotten en zwemmen in Provinciedomein Halve Maan. Wat verder vlei je je neer in een uniek zitkanon op de Demertrefplaats. Ook in Zichem en Langdorp vind je zulke trefplaatsen aan de oever van de Demer waar je even tot rust kan komen. Telkens met een knipoog naar het verleden van de streek.

En wat je zeker moet doen is de prachtige norbertijnenabdij van Averbode bezoeken, één van de bloeiendste abdijsgemeenschappen van het land. In belevingscentrum Het Moment pikten de norbertijnen aan met hun eeuwenoude traditie van kaas, brood en bier. In de lente en zomer staan de ijsjesventers op hun vaste stek in de Lekdreef voor de poorten van de abdij.

Je ontdekt de bossen van de Merode grotendeels via wandelknooppunten, aangevuld met enkele thematische wandellussen.



160 km
wandelnetwerk



110
knooppunten



130 km
wandellussen



13
startplaatsen



♡ 👁 #ABDIJVANAVERBODE #LEKDREEF



♡ 👁 #MAAGDENTOREN #ZICHEM #DEMER



♡ 👁 #DEMERKRACHT #PLATBOOT #ZICHEM



♡ 👁 #KAGGEVINNE #DIEST #HETHAGELAND



♡ 🗨 #HETMOMENT #NORBERTIJNEN #ABDIJBIEER



♡ 🗨 #DEMERKRACHT #LANGDORP #PICKNICK

BENIEUWD NAAR MEER FOTO'S?

Volg ons op instagram [@toerismevlaamsbrabant.be](https://www.instagram.com/toerismevlaamsbrabant.be)



Norbertijn Jan Vankeirsbilck
vindt God en ontspanning in de natuur

'Proef de stilte. En ons abdijbier.'

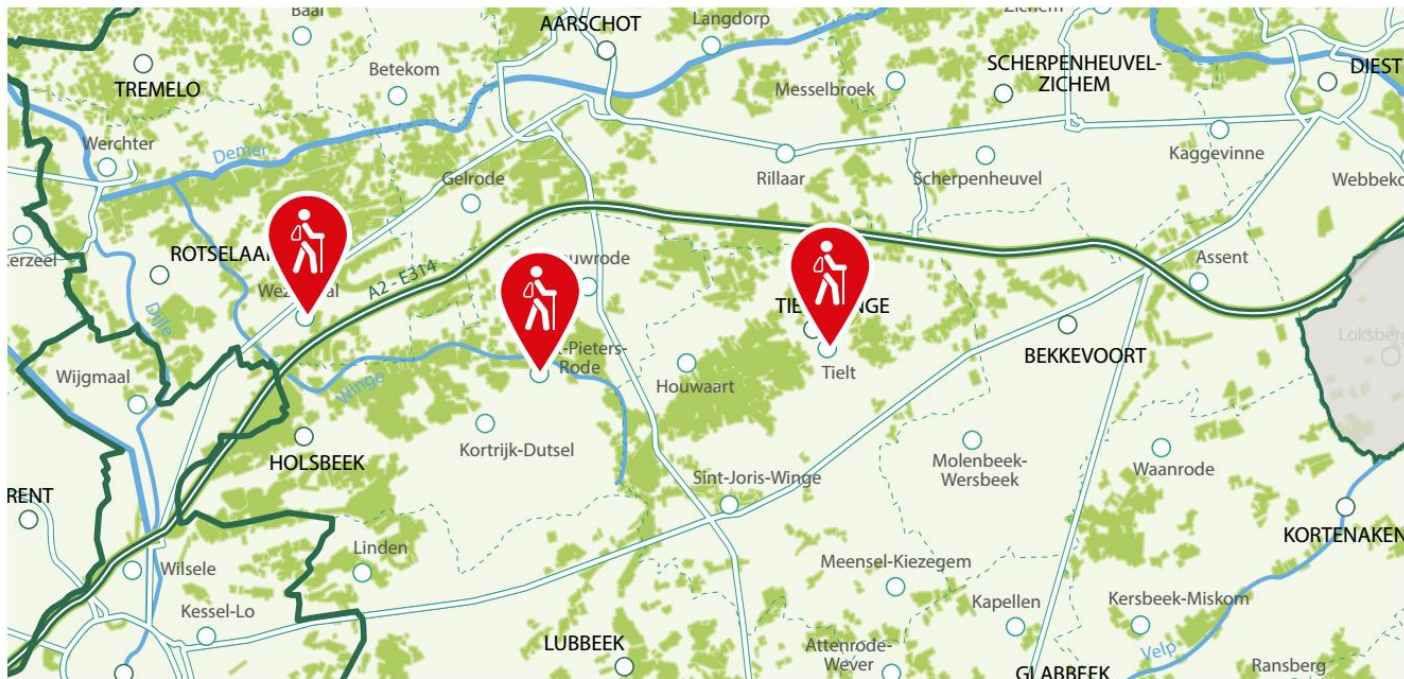
Het populairste wandelknooppunt van Vlaanderen? Dat is knooppunt 100 van het wandelnetwerk de Merode, vlak aan het roestbruine poortgebouw van de norbertijnenabdij van Averbode. Norbertijn Jan Vankeirsbilck kijkt daar niet van op. Hij wandelt zelf graag zo vaak hij kan door de uitgestrekte vennen, loof- en naaldbossen.

'Ik vind God in de natuur', vertelt hij. 'In deze streek komen cultuur, natuur en geloof perfect samen. Bezoekers kunnen uren wandelen, maar ook onze abdij bezoeken of even de stilte in de abdiijkerk proeven. En over proeven gesproken, in ons eigen beleevingscentrum Het Moment vind je onze abdijproducten: bier, brood, kaas, en ook peperkoek en speculaas. Norbertijnse gastvrijheid.'



MEER INFO OVER PRINSHEERLIJK MERODE

www.demerodeonline.be



WIJNGAARDBERG WANDELING

📍 WEZEMAAL - 7,3 KM
P. 83



BROEKEM WANDELING

📍 SINT-PIETERS-RODE - 10,0 KM
P. 85



ALSBERG WANDELING

📍 TIELT - 6,4 KM
P. 87



GENIET VAN DE MOOISTE UITZICHTEN OP DE HAGELANDSE HEUVELS

Start vanuit Leuven - het provinciedomein Kessel-Lo - en doorkruis dit heuvelende landschap volledig op wandelknooppunten.



300 km
wandelnetwerk



240
knooppunten



70 km
wandellussen



20
startplaatsen

Enkele miljoenen jaren geleden kon je in het Hageland over het strand wandelen. Toen de zee zich terugtrok, liet ze ijzerhoudende zandbanken na als souvenir. De zandbanken versteenden, het ijzer kleurde roestbruin, en het Hageland kreeg zijn kenmerkende heuvels die hoog boven het landschap uit rijzen: Chartreuzenberg, Wijngaardberg, Beninksberg, Houwaartseberg, Hermansheuvel. De roestbruine stenen vind je overal terug: in kerkgebouwen, kapelletjes, hoeves en andere eeuwenoude gebouwen. De ondergrond en de zuidgerichte hellingen lenen zich perfect voor de wijnbouw. De wijndomeinen en lange rijen druivenrankes geven de heuvels een zuiders tintje. In het Bezoekerscentrum van de Hagelandse Wijn in Wezemaal kom je meer te weten over de geschiedenis van de wijnbouw in de streek.

Wandel door de natuurpracht van het Walenbos, het Chartreuzenbos, het Troostembergbos of de Hagelandse Vallei, een broekgebied met een rijke fauna en flora. Of verken het Kasteel van Horst, een knappe waterburcht met een ridderlijke status en een koetshuis waar je zalig kan brunchen. Zoek de rust op van de abdij van Vlierbeek en beklim dan de Kesselberg. Met Provinciedomein Kessel-Lo aan je voeten heb je een mooi uitzicht over Leuven. En vergeet zeker de Vlooybergtoren niet te beklimmen. De zwevende trap in roestbruin cortenstaal – net als de ijzerzandsteen – trakteert je op een verbluffend uitzicht.



♡ 🗨 #VLOOIBERTOREN #TRAP



♡ 🗨 #KASTEELVANHORST #RODERIDDER #WATERBURCHT



♡ 🗨 #TROOSTEMBERGBOS #HERFST #TIELTWINGE



♡ 🗨 #FRUITBEELDIG #BLOEIENDHAGELAND



♡ ◻ #NIEUWRODE #WIJNGAARDEN #HETHAGELAND



♡ ◻ #VOGELSPOTTEN #PROVINCIEDOMEINKESSELLO #VISITLEUVEN

BENIEUWD NAAR MEER FOTO'S?

Volg ons op instagram [@toerismevlaamsbrabant.be](https://www.instagram.com/toerismevlaamsbrabant.be)



Sommelier Joris Wuyckens houdt van een lekker glas wijn

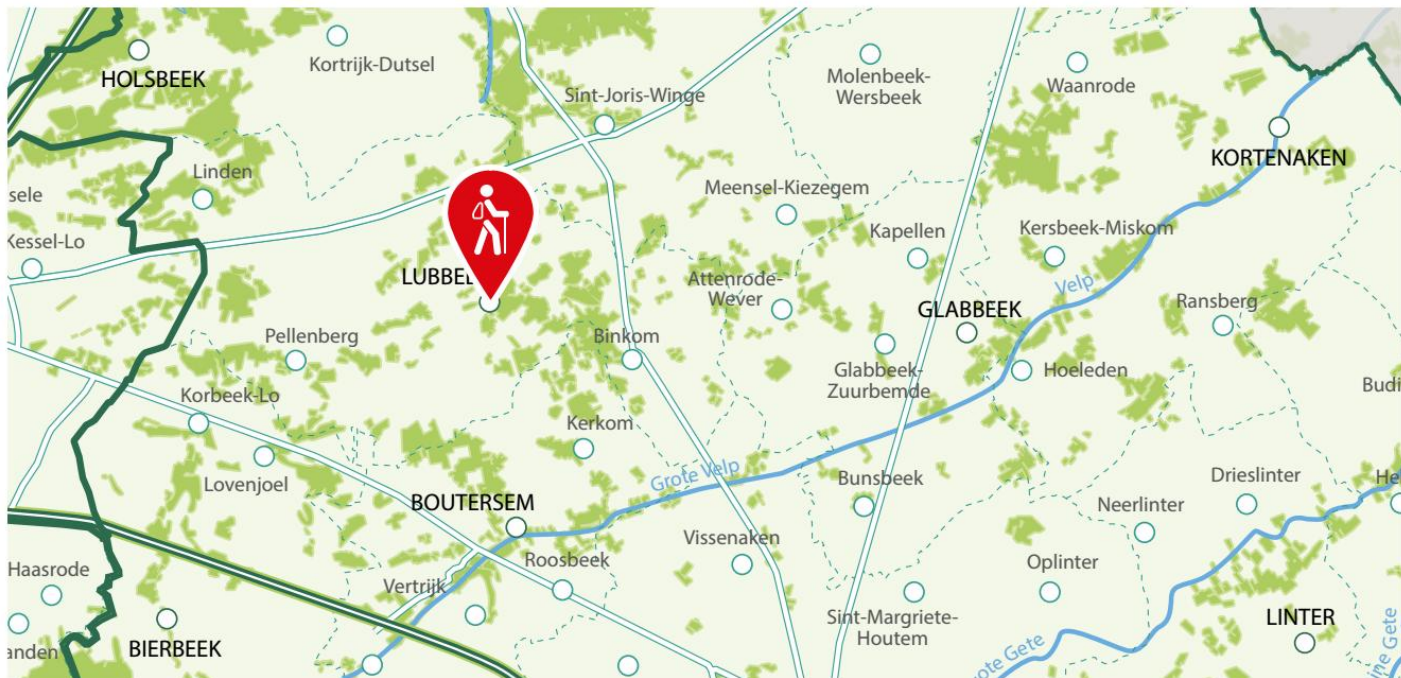
'De wijngaarden, de geschiedenis, het uitzicht.'

Het favoriete Hagelandse plekje van wijnsommelier Joris Wuyckens? 'De Wijnmuur, boven op de Wijngaardberg van Wezemaal', vertelt hij. 'Deze oude muur is anderhalve kilometer lang en gebouwd met stevige brokken ijzerzandsteen. Een monument dat de wijnranken al sinds begin 19de eeuw beschermt tegen de noorderwind. Hier komt alles samen: de wijngaarden, de geschiedenis, het prachtige uitzicht.'

Na zijn wandeling naar de top proeft een glas witte Hagelandse wijn op het terras van Herberg In de Ster – Bij Boeres nog beter. 'En wist je dat de klimaatopwarming betere wijn oplevert? Druivenrassen als chardonnay, pinot noir of pinot blanc hebben het de jongste jaren gemakkelijker om helemaal uit te rijpen. Samen met de bodem van ijzerzandsteen levert dat meer kwaliteit op en dat proef je.'



MEER INFO OVER DE HAGELANDSE WIJN
www.toerismevlaamsbrabant.be/wijn



WERVELDT WANDELING

📍 LUBBEEK - 9,0 KM
P. 89





ZINK WEG IN DE HOLLE WEGEN VAN DE VELPEVALLEI

Deze landschapsparels ontdek je stuk voor stuk langs een 20-tal thematische wandellussen.



205 km
wandellussen



20
startplaatsen

Een sierlijke dame, de Velp. Ze ontspringt in Opvelp en kronkelt zich 32 kilometer lang door Bierbeek, Boutersem, Lubbeek, Glabbeek en Kortenaken om net over de provinciegrens in de Gete uit te monden. Een glooiend landschap op de scheiding van de Hagelandse heuvels en Haspengouw. Op zijn weg vindt het riviertje weilanden en akkers, eenzame kapelletjes en vierkanthoeves, mooie dorpskernen en lange rijen fruitbomen.

De fruitbloesems kleuren de streek in de prille lente in zachte witte en roze kleuren, een betoverend schouwspel dat de winter heel snel doet vergeten. Het is heerlijk om onder die wonderlijke kleuren te picknicken. De breekbare bloesemblaempjes waren de inspiratie voor enkele speelse kunstwerken die je verspreid over de Hagelandse fruitgemeenten vindt: vlei je neer op de Canapéer in Lubbeek, bewonder het open huisje Symbiose in Glabbeek, speel met het perspectief van het lijnenspel van Shelter in Kortenaken.




♡ 🗨 #LUBBEEK #VELPEVALLEI



♡ 🗨 #DESPICHT #OPSTAPMETDEKIDS



♡ 🗨 #HETHAGELAND #GLABBEEK



♡ 🗨 #DOMEINVANKWABEEK #BOUTERSEM



♡ 👁 #BLOEIENDHAGELAND #LENTE #GENIETEN #BLOESEM



♡ 👁 #WATERTOREN #WERELDBOL #BIERBEEK

BENIEUWD NAAR MEER FOTO'S?

Volg ons op instagram [@toerismevlaamsbrabant.be](https://www.instagram.com/toerismevlaamsbrabant.be)



Wim Meers en Sofie Buggenhout beklimmen torens en monumenten

'Charmante kerkjes waarrond het dorp zich heeft genesteld.'

Ze beklimmen kerktorens en glijden langs kasteelmuren naar beneden. Een spectaculaire job hebben ze wel, de monumentenwachters van Vlaams-Brabant. Wim Meers en Sofie Buggenhout zijn het liefst van al aan het werk in de Velpevallei. 'Omdat je daar nog die eeuwenoude charmante kerkjes vindt met een ommuurd kerkhof en het dorp dat zich errond heeft genesteld. Zoals de dorpjes Kerkom, Butsel, Roosbeek, Neervelp of Kersbeek. Kan je je het uitzicht voorstellen als we boven op de torenspits onze inspectieronde maken? Onder ons de daken van het dorp en daarrond een lappendeken van verschillende kleuren. Elk seizoen ziet er anders uit. Vooral de lente is verbluffend mooi als de fruitbomen bloeien en het frisse groen ontluikt.'



MEER INFO OVER

DE MONUMENTENWACHT VLAAMS-BRABANT

www.vlaamsbrabant.be/monumentenwacht



LINTERSE WANDELING

📍 DRIESLINTER - 9,2 KM
P. 91



HALEWIJN WANDELING

📍 ZOUTLEEUV - 11,3 KM
P. 93



MENE- EN JORDAAN WANDELING

📍 MELDERT - 9,0 KM
P. 95



ZEVENBRONNEN WANDELING

📍 WALSBETS - 9,5 KM
P. 97



De knooppunten nemen je mee op pad langs valleien en boomgaarden. In het zuiden, tussen Grote en de Kleine Gete, nemen de thematische wandelingen het van de knooppunten over.



250 km
wandelnwark



185
knooppunten



145 km
wandellussen



34
startplaatsen

MET JE WATERDICHTe SCHeENEN IN DE GETEVALLEI

De Grote en de Kleine Gete ontspringen allebei net over de taalgrens en delen hun vallei tot ze in Budingen – bij Zoutleeuw – samenvloeien. Als de Gete kronkelt de rivier verder het landschap in richting Halen. Daar mondt ze uit in de Demer. Dit is een verbazend groene streek met vochtige graslanden, bossen, poelen en akkers. Je wandelt soms tussen rijen fruitbomen met geurige bloesems in het voorjaar en rijpe appels en peren in het najaar. En dan weer tussen het metershoge riet van Provinciedomein Het Vinne, het grootste natuurlijke binnenmeer van Vlaanderen en een echt vogelparadijs.

Eeuwenlang vormde de vallei het grensgebied van het hertogdom Brabant, het graafschap Loon en het prinsbisdom Luik, dus werd er geregeld een robbertje gevochten. De laatste keer was dat tijdens de Eerste Wereldoorlog, toen de Belgische en Duitse legers elkaar troffen aan de oevers van de Gete. En dan heb je nog de eeuwenoude gevels van de Grote Markt van Zoutleeuw, de Romeinse tumuli in Tienen en Landen, de bierverhalen van Hoegaarden, de watermolens en de vierkantshoeven. Allemaal vertellen ze meer over de rijke geschiedenis van de streek.




♡ 👁 #LINTER #FRUITBEELDIG #BLOESEMKUNST



♡ 👁 #BLOEIENDHAGELAND #LENTE #GEETBETS #BLOEEMS



♡ 👁 #GETE #GETEVALLEI #HETHAGELAND



♡ 👁 #NATTEVOETEN #DEBEEMDEN #LANDEN



♡ 🔍 #HAUTHEM #HOLLEWEGEN #HOEGAARDEN



♡ 🔍 #PROVINCIEDOMEINHETVINNE #ZOUTLEEUW

BENIEUWD NAAR MEER FOTO'S?

Volg ons op instagram [@toerismevlaamsbrabant.be](https://www.instagram.com/toerismevlaamsbrabant.be)



Mattijs Cuppens

bevindt zich op eenzame hoogten

'Zoeken naar de kronkelende Gete als houvast.'

'Ik kan honderden kilometers zweven dankzij de thermiek, de warme opstijgende lucht die mijn zweefvliegtuig omhoog stuwt', vertelt zweefvlieger Mattijs van Koninklijke Vliegclub De Wouw. 'Maar het mooiste landschap vind ik gewoon dicht bij ons eigen vliegveld in Goetsenhoven. De sierlijke toren van de Sint-Leonarduskerk is zowat mijn aanliegbaken wanneer ik terugkom van een lange tocht.'

Tussen de velden, fruitboomgaarden, bossen en weilanden zoek ik de kronkelende Grote Gete die me naar die twee andere bakens leiden: de twee witte torens in Gobertangestein van de Sint-Germanuskerk en de kerk van Onze-Lieve-Vrouw-ten-Poel in Tienen.'



MEER INFO OVER ZWEEFVLIEGEN IN DE GETEVALLEI


www.dewouw.net



♡ ○ #GEZONDESTART #VRIENDINNENWEEKEND



♡ ○ #EFFECHILLEN #CHILLAX



♡ ○ #GEZELLIGLOGEREN

♡ ○ ##PAALKAMPEREN #ROMANTISCHKAMPEREN



♡ ○ #QUALITYTIME #FAMILIEMOMENTEN

♡ ○ #WATERPRET #FAMILIEVRIENDELIJK



CHARMANT LOGEREN IN VLAAMS-BRABANT

Logeren is meer dan slapen, het is je onderdompelen in de streek. Wandel dus gerust nog wat verder en blijf een nachtje langer in Vlaams-Brabant. Er wacht je een warm welkom in onze gastvrije B&B's waar je bij het ontbijt of het diner letterlijk proeft van wat de streek te bieden heeft. Vanuit je slaapkamer kijk je uit over bossen, velden, wijnhellingen of fruitboomgaarden. Een slaapadres met een verhaal? Wat dacht je van een eeuwenoud klooster, een heuse treinwagon, een kasteel of een stevige vierkantshoeve? Het kan allemaal!

Kies voor een comfortabele vakantiewoning voor een heerlijk weekend met vrienden of familie. Laat je verwennen in een gezellig hotelletje met deugdgoede wellness-faciliteiten, of ga voor de luxe van een stijlvol zakenhotel.



Back to basics? Op onze bivakzones midden in het groen mag je altijd je tentje opzetten. En als je na een dagje stappen toch liever in een zacht bed slaapt met een dak boven je hoofd, dan reserveer je toch gewoon een trekkershut. Je vindt ze in de provinciedomeinen van Huizingen en Diest. Ben je met de kampeerauto onderweg? Dan kan je terecht op de uitstekend uitgeruste camperterreinen in onze provincie.

LAAT JE INSPIREREN OP
WWW.TOERISMEVLAAMSBRABANT.BE/LOGEREN



124
Knooppunt

↑ 123

136 →

DIETVALLES





24 WANDELFICHES



WIL JE NOG MEER WANDELEN?

Ga dan naar www.toerismevlaamsbrabant.be/wandelen en laat je inspireren voor een volgende tocht.



**Vooraf plannen
met de online routeplanner**

Plan je tocht voor je op pad gaat met de online routeplanner of kies één van de vele reeds voor jou uitgestippelde suggestiewandelingen: www.toerismevlaamsbrabant.be/wandelrouteplanner.



**Neem een
wandelkaart mee**

Toch liever een échte wandelkaart op zak? Dat kan ook! Koop ze in de boekhandels of de toeristische infokantoren of bestel ze online via www.toerismevlaamsbrabant.be/publicaties.



LOGBOEK



8,1 KM

WALGRAEVEWANDELING

GALMAARDEN



WALGRAEVE WANDELING



DATUM WANDELING

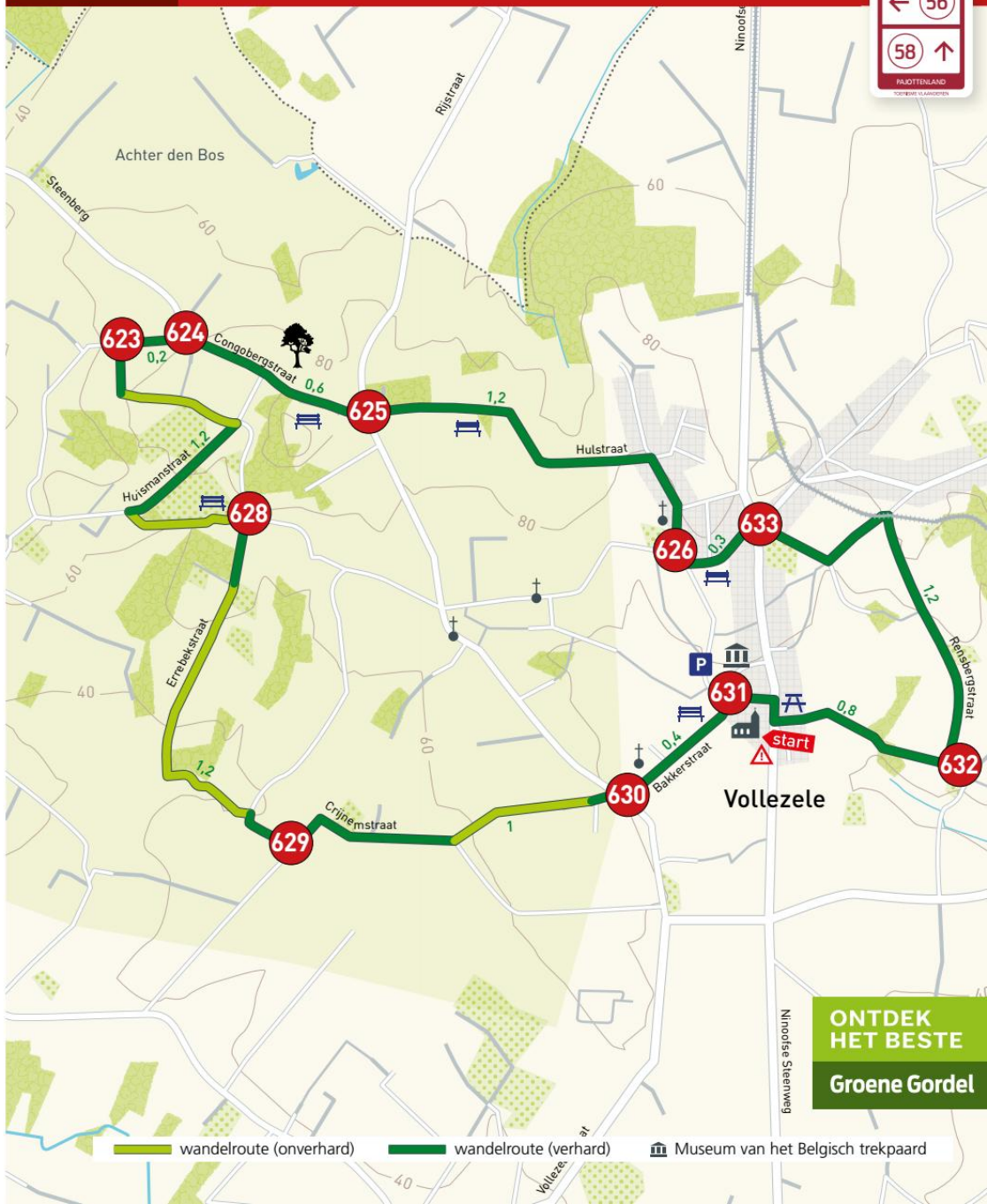
WEER



BIJZONDERE LOCATIES

INDRUK VAN DE WANDELING

#DEWANDELPROVINCIE • Wandelfiches • 51



**ONTDEK
HET BESTE
Groene Gordel**

wandelroute (onverhard) wandelroute (verhard) Museum van het Belgisch trekpaard



Zicht op Vollezele

DOE-TIP



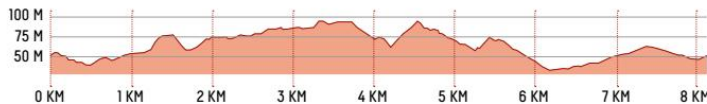
WALGRAEVEWANDELING

Panorama's troef tijdens deze wandeling, genoemd naar wijlen pastoor Aloïs Walgraeve. De vergezichten die je krijgt, nodigen uit om in stilte te genieten. Je wandelt langs velden, weiden en boomgaarden door de streek van het Belgisch trekpaard. Op het dorpsplein vind je het Museum van het Belgisch trekpaard dat hulde brengt aan een rijk verleden vol trekpaarden.

START

Sint-Pauluskerk
Bakkerstraat
1570 Vollezele
(Galmaarden)

RELIËF



KNOOPPUNTEN

631 > 632 > 633 > 626 > 625 > 624 > 623 > 628 > 629 > 630 > 631



Op stap met de app:
[WWW.TOERISMEVLAAMSBRABANT.BE/
WANDELAPP](http://WWW.TOERISMEVLAAMSBRABANT.BE/WANDELAPP)

Route onderbroken, bordje verdwenen
of beschadigd? Meld het ons.
[www.toerismevlaamsbrabant.be/
routemeldpunt](http://www.toerismevlaamsbrabant.be/routemeldpunt)



De Walgraeve wandeling is een suggestielus op het wandelnetwerk Pajottenland. Meer wandelen?

WWW.TOERISMEVLAAMSBRABANT.BE/WANDELEN



VLAAMS-
BRABANT

DAG VAN HET BRABANTS TREKPAARD

Op de derde zondag van oktober viert het Pajotse dorpje Vollezele de Dag van het Brabantse Trekpaard. Met menwedstrijden, shows, huifkartochten, krachtdemonstraties, keuringen en de befaamde Brillantworp. Wie het gouden exemplaar tussen de chocoladen paardjes kan vangen, wint een bronzen Brillantbeeldje. Brillant? Dat is de oervader van de Brabantse trekpaarden van vandaag.



MEER INFO

www.brabantstrekpaard.be



Hertboommolen

BEZOEK-TIP



WINDMOLENWANDELING

Door het mooie Pajotse landschap wandel je naar de Hertboommolen in Onze-Lieve-Vrouw-Lombeek. Hier woonde Kapitein Zeppos in de gelijknamige televisiereeks uit de jaren 60. De Onze-Lieve-Vrouwkerk dateert al uit de 13e eeuw en is een bedevaartsoord. Geniet van een breed vergezicht over de Ledeberg, de Dendervallei en glooiende akkers en weiden.

START

Onze-Lieve-Vrouwkerk
Koning Albertstraat 160
1760 Onze-Lieve-Vrouw-Lombeek
(Roosdaal)

RELIËF



KNOOPPUNTEN

85 > 8 > 83 > 88 > 801 > 816 > 800 > 815 > 232 > 24 > 25 > 21 > 22 > 2 >
162 > 166 > 169 > 84 > 85



Op stap met de app:
WWW.TOERISMEVLAAMSBRABANT.BE/WANDELAPP

Route onderbroken, bordje verdwenen
of beschadigd? Meld het ons.
www.toerismevlaamsbrabant.be/routemeldpunt



DE ZEPPOSMOLEN

Het zal je niet verbazen als je door het lieflijke Onze-Lieve-Vrouw-Lombeek wandelt: in 2008 werd het dorpje verkozen tot mooiste dorp van Vlaams-Brabant door de kijkers van Vlaanderen Vakantieland. Het werd zelfs bijna tot het mooiste van Vlaanderen gekroond. De windmolen net buiten het dorp, omringd door velden, geeft net dat extra tikje charme. De Hertboommolen is ook gekend als de Zepposmolen. Hier woonde de eerste echte Vlaamse televisieactiehield, Kapitein Zeppos, gespeeld door Senne Rouffaer.

MEER INFO

www.hertboommolen-museum.be



De Windmolenwandeling is een suggestielus op het wandelnetwerk Pajottenland. Meer wandelen?

WWW.TOERISMEVLAAMSBRABANT.BE/WANDELLEN



VLAAMS-
BRABANT





LOGBOEK



7 KM

KASTELENWANDELING

LENNIK



KASTELEN WANDELING



DATUM WANDELING

WEER



BIJZONDERE LOCATIES

INDRUK VAN DE WANDELING



ONTDEK HET BESTE
Groene Gordel

— wandelroute (onverhard) — wandelroute (verhard)



Kasteel van Gaasbeek

BEZOEK-TIP



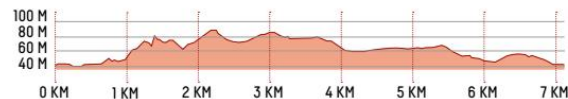
KASTELENWANDELING

Je vertrekt aan de kerk in Gaasbeek, een dorp met een authentieke landelijke charme. Je wandelt tussen de pracht en praal van het Kasteel van Gaasbeek, een trotse burcht met een eeuwenoude geschiedenis, naar het Kasteel van Groenenberg, een elegant buitenverblijf van de rijke bourgeoisie. Door machtige en statige bosdreven naar het gracieuze, kleurrijke groen. De verrassende vergezichten krijg je er als extraatje bovenop.

START

Onze-Lieve-Vrouwekerk
Donkerstraat 26B
1750 Gaasbeek (Lennik)

RELIËF



KNOOPPUNTEN

11 > 111 > 124 > 126 > 730 > 129 > 127 > 123 > 104 > 103 > 11

Op stap met de app:
**WWW.TOERISMEVLAAMSBRABANT.BE/
WANDELAPP**

Route onderbroken, bordje verdwenen
of beschadigd? Meld het ons.
**www.toerismevlaamsbrabant.be/
routemeldpunt**



MEER INFO

**www.natuurenbos/
parkgroenenberg**

#DEWANDELPROVINCIE • Wandelfiches • 56

De Kastelenwandeling is een suggestielus op het wandelnetwerk Pajottenland. Meer wandelen?

WWW.TOERISMEVLAAMSBRABANT.BE/WANDELEN



VLAAMS-
BRABANT





LOGBOEK



6,6 KM

HERISEMWANDELING

BEERSEL



HERISEM WANDELING



DATUM WANDELING

.....

WEER



BIJZONDERE LOCATIES

.....

.....

INDRUK VAN DE WANDELING

.....

.....

.....

.....

.....

.....

.....

.....

.....

.....

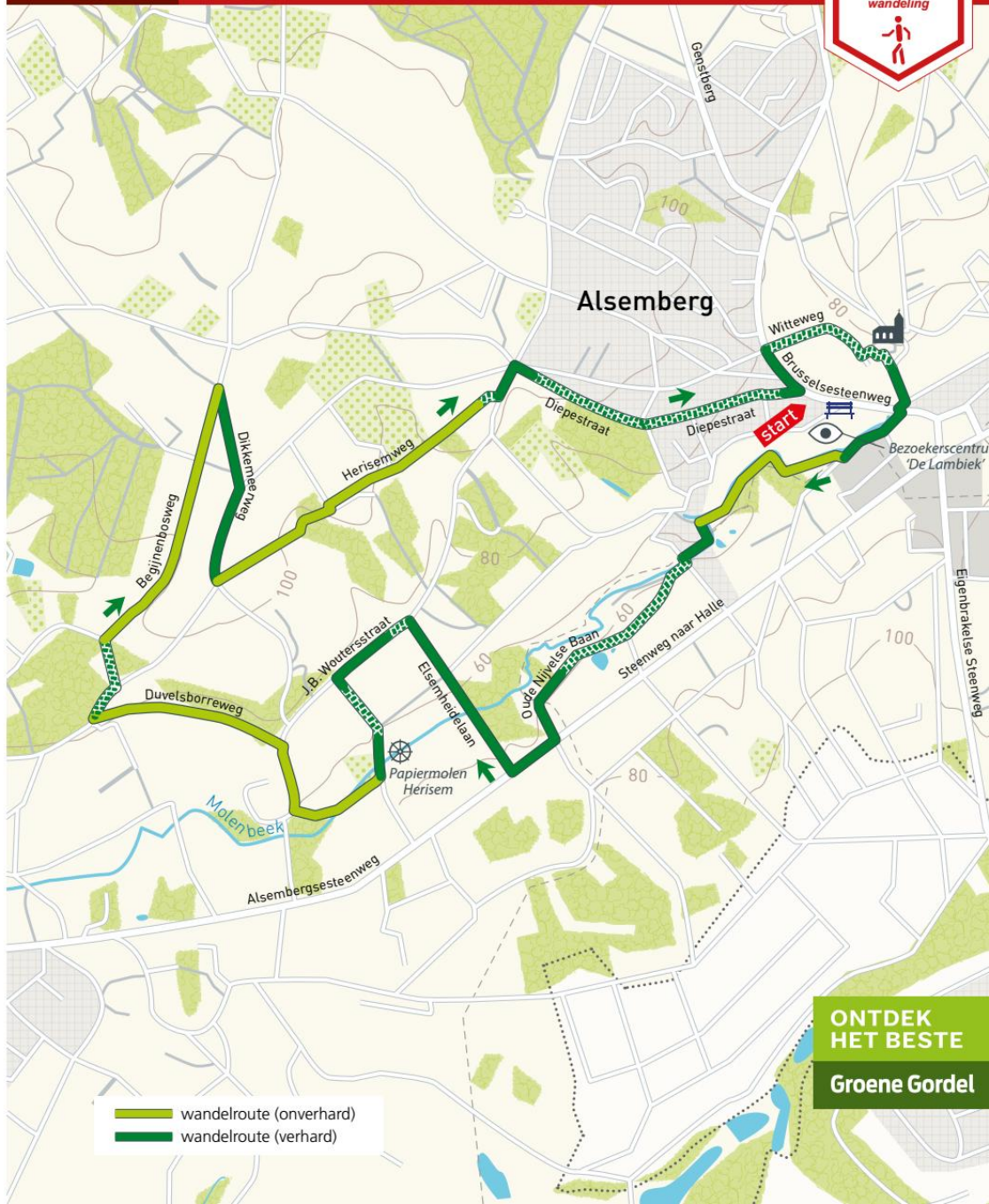
.....

.....

.....

.....

#DEWANDELPROVINCIE • Wandelfiches • 57



**ONTDEK
HET BESTE
Groene Gordel**



Papiermolen Herisem

BEZOEK-TIP



HERISEMWANDELING

De Herisemwandeling brengt je onder meer langs de monumentale Onze-Lieve-Vrouwekerk van Beersel. Onderweg krijg je de mogelijkheid om de Herisemmolen te bezoeken, een mooi voorbeeld van de ooit bloeiende papier- en kartonnijverheid in Vlaams-Brabant. Verder kan er eveneens genoten worden van een uitzicht over de Molenbeekvallei.

START

Cultureel Centrum De Meent
Gemeenveldstraat 34
1652 Alesberg (Beersel)

RELIËF



BEWEGWIJZERING

Volg de thematische 6-hoekige bordjes.

Route onderbroken, bordje verdwenen of beschadigd? Meld het ons.
www.toerismevlaamsbrabant.be/routemeldpunt



LAMBIEK EN GEUZE

Wist je dat het traditionele lambiekbier een exclusief product uit de Zennevallei is? De brouwers zetten hun kuipen 's nachts open en de wilde gisten *Brettanomyces Bruxellensis* en *Brettanomyces Lambicus* doen de rest. Geuze is een mengsel van jonge en oude lambiek dat hergist op de fles. Ontdek dit unieke verhaal in bezoekerscentrum De Lambiek in Beersel.



MEER INFO

www.delambiek.be

De Herisemwandeling maakt deel uit van het wandelaanbod in de Groene Gordel. Meer wandelen?

WWW.TOERISMEVLAAMSBRABANT.BE/WANDELEN



VLAAMS-
BRABANT



LOGBOEK



9 KM

KRUISBORREWANDELING

ASSE



KRUISBORRE WANDELING



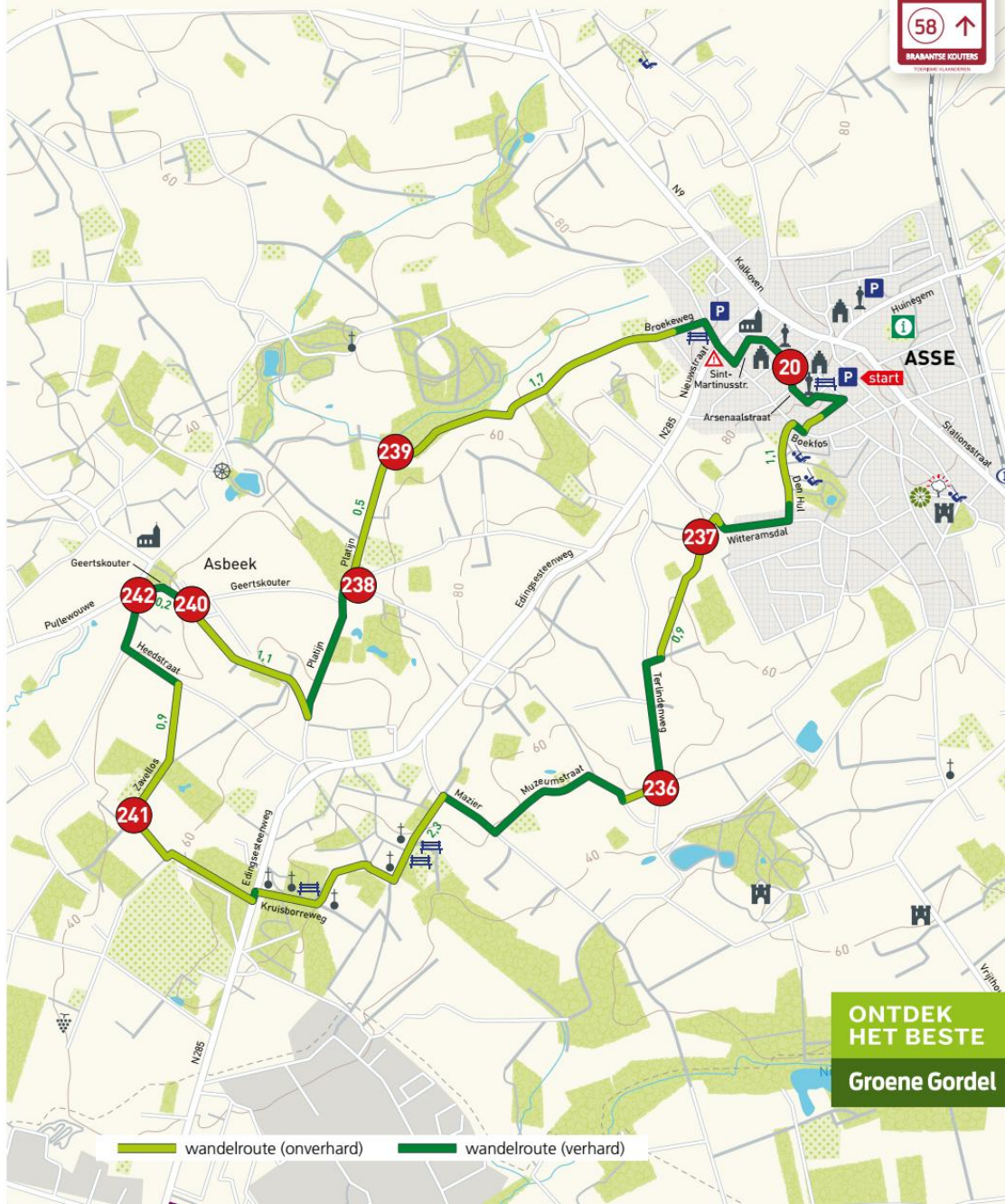
DATUM WANDELING

WEER



BIJZONDERE LOCATIES

INDRUK VAN DE WANDELING



ONTDEK
HET BESTE
Groene Gordel



TIP



KRUISBORREWANDELING

De Kruisborrekapel is de start van de bedevaartsrouten 'kapellekensweg' of 'Weg Dem' langs talloze kapelletjes, een fraai stukje beschermd erfgoed. Ontdek de duistere legende achter deze kapel, vol wroeging, een gestolen hostie en bloederige boomschaanders. De naam Kruisborre verwijst naar de bron die aan de kapel ontsprong.

START

Hopmarkt
1730 Asse

RELIËF



KNOOPPUNTEN

20 > 237 > 236 > 241 > 242 > 240 > 238 > 239 > 20



Op stap met de app:
WWW.TOERISMEVLAAMSBRABANT.BE/WANDELAPP

Route onderbroken, bordje verdwenen of beschadigd? Meld het ons.
www.toerismevlaamsbrabant.be/routemeldpunt



MEER INFO

www.toerismevlaamsbrabant.be/hop

#DEWANDELPROVINCIE • Wandelfiches • 60



De Kruisborrewandeling is een suggestielus op het wandelnetwerk Brabantse Kouters. Meer wandelen?
WWW.TOERISMEVLAAMSBRABANT.BE/WANDELEN



VLAAMS-
BRABANT



Prinsenkasteel

BEZOEK-TIP



GRIMBERGSE KAPELLENWANDELING

Deze wandeling neemt je mee terug in de tijd, over veldwegen langs de mooiste kappelletjes van de gemeente. Je stapt dwars door het centrum, langs de Norbertijnerabdij, de Sint-Servaasbasiliek waar alle zon- en feestdagen de 49 klokken van de beiaard weerklinken en de volkssterrenwacht MIRA met de geschiedenis van ons zonnestelsel. In de stallingen van het Prinsenkasteel, de Tommenmolen en de Liermolen vindt het MOT – het vroegere Museum voor de Oude Technieken – onderdak.

START

Gemeentewinkel
Pastoor Woutersstraat 1
1850 Grimbergen

RELIËF



KNOOPPUNTEN

6 > 60 > 61 > 68 > 69 > 600 > 601 > 628 > 629 > 620 > 627 > 626 > 6

DE KNOOPPUNTEN VAN DEZE WANDELING ZIJN NIET BEWEGWIJZERD OP HET TERREIN.



Wandel met de wandelknooppunt app.

DOWNLOAD DE APP VIA
WWW.TOERISMEVLAAMBRABANT.BE/WANDELAPP



Of volg de
thematische
6-hoekige bordjes.

DE ABDIJ, MIRA EN HET MOT

Als een feniks verrees de abdij van Grimbergen uit haar as in de 12de, 16de en 18de eeuw. Het mythische dier werd het symbool van de abdij. Eén van de norbertijnen richtte in 1964 Volkssterrenwacht Mira op. Vandaag is dat een tof belevingscentrum over alles wat met de ruimte en de sterren te maken heeft. Frank Deboosere is er kind aan huis. De handen uit de mouwen steken? Dat doe je in het MOT, het vroegere Museum voor de Oudere Technieken waar je al spelenderwijs alles over technieken ontdekt.



MEER INFO
www.mot.be



De Grimbergse Kapellenwandeling is een suggestielus op het wandelnetwerk Brabantse Kouters. Meer wandelen?

WWW.TOERISMEVLAAMBRABANT.BE/WANDELLEN



VLAAMS-
BRABANT



LOGBOEK



7,9 KM

WEERDSE KRONKELWANDELING

ZEMST



WEERDSE KRONKEL WANDELING



DATUM WANDELING

WEER



BIJZONDERE LOCATIES

INDRUK VAN DE WANDELING



— wandelroute (onverhard)
 — wandelroute (verhard)
 824 virtueel knooppunt

ONTDEK HET BESTE
Groene Gordel



Weerdemolen

BEZOEK-TIP



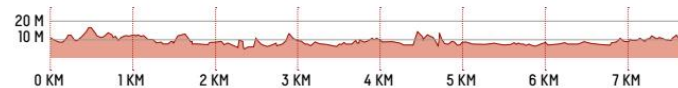
WEERDSE KRONKELWANDELING

Ontdek de rustgevende omgeving van Weerde, een regio waar ook Rubens graag vertoefde. Observeer watervogels aan de Weerdse visvijver of bewonder de eeuwenoude sluisstoren. Charmante voetwegen brengen je naar de kronkelende Zenne. Hier kan je genieten van prachtige vergezichten.

START

Sint-Martinuskerk
Dorpsstraat
1982 Weerde (Zemst)

RELIËF



KNOOPPUNTEN

841 > 843 > 842 > 824 > 834 > 839 > 840 > 841

DE KNOOPPUNTEN VAN DEZE WANDELING ZIJN NIET BEWEGWIJZERD OP HET TERREIN.



Wandel met de wandelknooppunt app.

DOWNLOAD DE APP VIA
WWW.TOERISMEVLAAMBRABANT.BE/WANDELAPP



Of volg de
thematische
6-hoekige bordjes.

KNUFFELDIEREN EN VERSE GROENTJES

Een toffe kinderboerderij met schapen, ganzen, minivarkens, konijnen, herten en veel andere dieren, een ecologische volkstuin en zoemende bijtjes die lekkere honing maken. En iedereen mag op bezoek bij buurtproject 't Gulderijtje. Stap ook het hoevewinkeltje binnen van de familieboerderij Van Haesendonck voor verse streekproducten, recht van het veld. Grondwitloof, aardappelen, uien, maar ook rundvlees, fruit, confituren, soep en sapjes.



MEER INFO

www.landbouvanhaesendonck.be

De Weerdse Kronkelwandeling is een suggestielus op het wandelnetwerk Brabantse Kouters. Meer wandelen?

WWW.TOERISMEVLAAMBRABANT.BE/WANDELEN



VLAAMS-
BRABANT





LOGBOEK



11,7 KM

ANTITANKGRACHTWANDELING

HAACHT

↑	5
←	56
58	↑
DEMER EN DULE	
↑	

ANTITANKGRACHT WANDELING



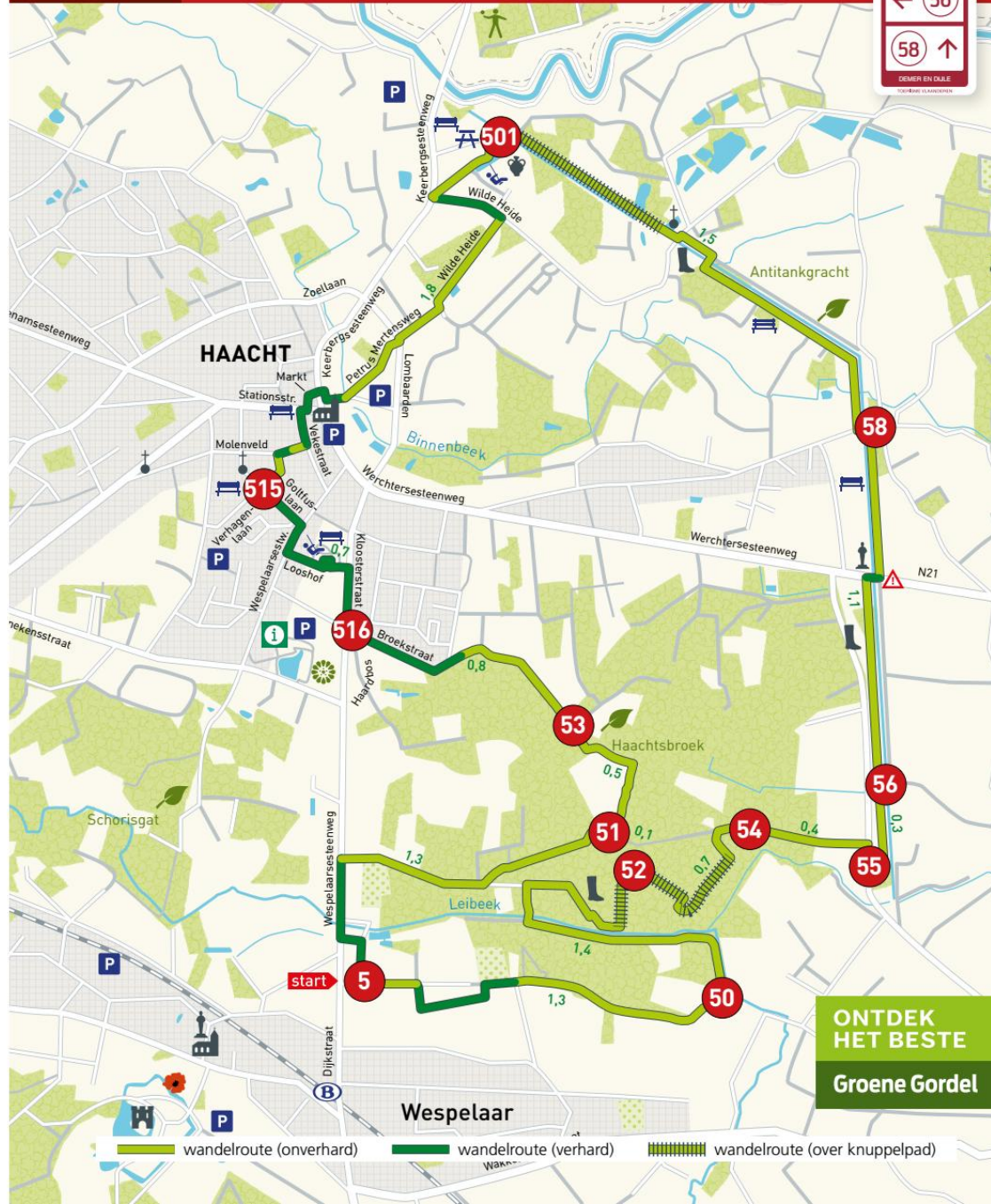
DATUM WANDELING

WEER



BIJZONDERE LOCATIES

INDRUK VAN DE WANDELING



ONTDEK
HET BESTE

Groene Gordel



Antitankgracht

BEZOEK-TIP



ANTITANKGRACHTWANDELING

De Antitankgracht en het aangrenzende Haachts Broek is een prachtig wandelgebied met bruggetjes en knuppelpaden. Je hebt hier nog echt het gevoel dat je er hopeloos kan verdwalen. Hier en daar stoot je op een kudde grote grazers die voor open plekken zorgen, geëerd bij zonneklopers zoals vlinders en andere insecten.

START

Sporthal Den Dijk
Dijkstraat 1
3150 Wespelaar

RELIËF



KNOOPPUNTEN

5 > 50 > 52 > 54 > 55 > 56 > 58 > 501 > 515 > 516 > 53 > 51 > 5



Op stap met de app:
WWW.TOERISMEVLAAMSBRABANT.BE/WANDELAPP

Route onderbroken, bordje verdwenen of beschadigd? Meld het ons.
www.toerismevlaamsbrabant.be/routemeldpunt



MEER INFO

www.haacht.be/vanroost



De Antitankgrachtwandeling is een suggestielus op het wandelnetwerk Demer en Dijle. Meer wandelen?

WWW.TOERISMEVLAAMSBRABANT.BE/WANDELEN



VLAAMS-
BRABANT



LOGBOEK



5,3 KM

SILSOMBOSWANDELING

KORTENBERG



SILSOMBOS WANDELING



DATUM WANDELING

WEER



BIJZONDERE LOCATIES

INDRUK VAN DE WANDELING



**ONTDEK
HET BESTE
Groene Gordel**

— wandelroute (onverhard) — wandelroute (verhard) ▨ wandelroute (over knuppelpad)



BEZOEK-TIP



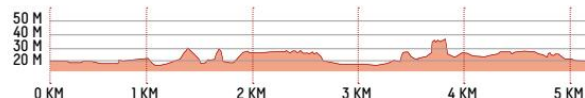
SILSOMBOSWANDELING

Het Silsombos is het hele jaar door betoverend mooi, maar zeker in de prille zomerzon, als duizenden bosorchideeën en metershoge reuzenpaardenstaarten ontluiken. Deze tocht brengt je naar het hart van dit mysterieuze bos. Pas op voor de Zwarte Madam, aan dit Mariabeeld aan de oever van de Molenbeek hangt een duistere legende. Kies voor stevige stapschoenen of laarzen, want het kan behoorlijk modderig worden.

START

Bezoekerscentrum Groene Vallei
Lelieboomgaardenstraat 60
3070 Erps-Kwerps (Kortenberg)

RELIËF



KNOOPPUNTEN

86 > 108 > 109 > 87 > 88 > 89 > 85 > 86



Op stap met de app:
WWW.TOERISMEVLAAMSBRABANT.BE/WANDELAPP

Route onderbroken, bordje verdwenen of beschadigd? Meld het ons.
www.toerismevlaamsbrabant.be/routemeldpunt



MEER INFO

www.natuurpunt.be/natuurgebied/silsombos



De Silsomboswandeling is een suggestielus op het wandelnetwerk Demer en Dijle. Meer wandelen?

WWW.TOERISMEVLAAMSBRABANT.BE/WANDELEN





LOGBOEK



5,5 KM

WARANDEWANDELING

TERVUREN



WARANDE WANDELING



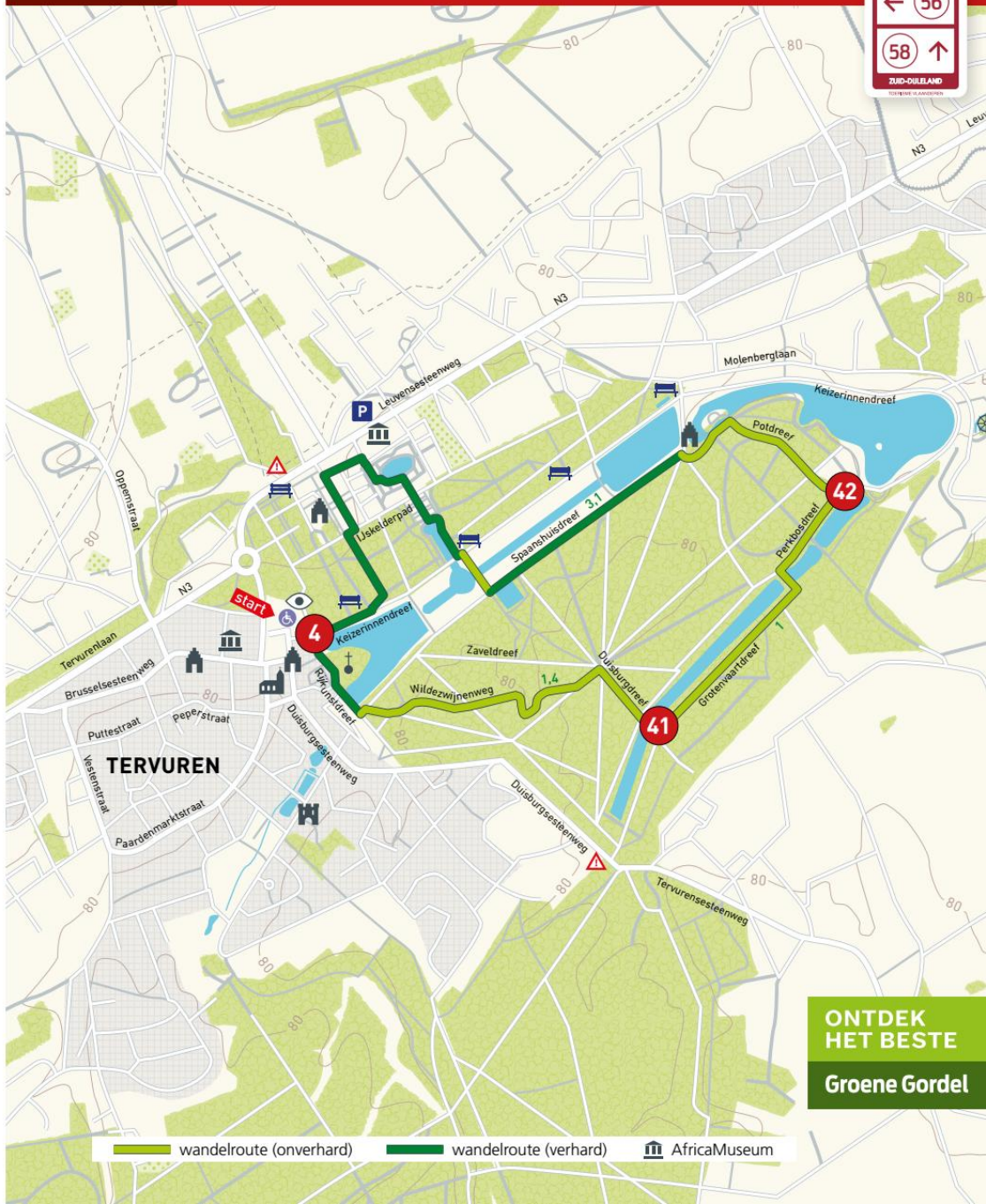
DATUM WANDELING

WEER



BIJZONDERE LOCATIES

INDRUK VAN DE WANDELING



ONTDEK HET BESTE

Groene Gordel

wandelroute (onverhard)

wandelroute (verhard)

AfricaMuseum



AfricaMuseum

BEZOEK-TIP



WARANDEWANDELING

Deze wandeling door het park van Tervuren laat je kennis maken met prachtige natuur én met een brok geschiedenis. Vroeger was dit het jachtgebied van de adel; tegenwoordig een wandel- en fietsparadijs. Wandel o.a. langsheen de Sint-Hubertuskapel, het Spaans Huis en het Koninklijk Museum voor Midden-Afrika waar je een unieke collectie vindt die getuigt van de grote culturele verscheidenheid in Midden-Afrika.

START

Bezoekerscentrum
De Warandepoort
Markt 7B
3080 Tervuren

RELIËF



KNOOPPUNTEN

4 > 42 > 41 > 4



Op stap met de app:
WWW.TOERISMEVLAAMSBRABANT.BE/WANDELAPP

Route onderbroken, bordje verdwenen of beschadigd? Meld het ons.
www.toerismevlaamsbrabant.be/routemeldpunt



MEER INFO

www.africamuseum.be

De Warandewandeling is een suggestielus op het wandelnetwerk Zuid-Dijleland. Meer wandelen?

WWW.TOERISMEVLAAMSBRABANT.BE/WANDELEN



VLAAMS-
BRABANT





LOGBOEK



8,3 KM

MARGIJSWANDELING

HULDENBERG



MARGIJS WANDELING



DATUM WANDELING

WEER



BIJZONDERE LOCATIES

INDRUK VAN DE WANDELING

#DEWANDELPROVINCIE • Wandelfiches • 71



ONTDEK
HET BESTE
Groene Gordel



BEZOEK-TIP



MARGIJSWANDELING

Deze wandeling neemt je op pad door het valleilandschap van Dijle en Ijse, een mozaïek van kleine akkers en broekbosjes, ruigten en rietvelden, vijvers en grachten. De Dooie Bemde is één van de mooiste groene parels in de Dijlevallei. Klim omhoog naar het Margijsbos waar in het voorjaar enkele hellingen blauw kleuren door boshyacinten. Vergeet zeker geen aangepast schoeisel want de route kan soms drassig zijn. Op het einde van je wandeling kan je genieten van een biertje in brouwerij De Kroon.

START

Kasteel van Neerijse
Lindenhoflaan 3
3040 Neerijse (Huldenberg)

RELIËF



KNOOPPUNTEN

213 > 212 > 102 > 103 > 104 > 221 > 222 > 223 > 219 > 216 > 215 > 214 > 213



Op stap met de app:
WWW.TOERISMEVLAAMSBRABANT.BE/WANDELAPP

Route onderbroken, bordje verdwenen of beschadigd? Meld het ons.
www.toerismevlaamsbrabant.be/routemeldpunt



MEER INFO

www.toerismevlaamsbrabant.be/bier



De Margijswandeling is een suggestielus op het wandelnetwerk Zuid-Dijleland. Meer wandelen?

WWW.TOERISMEVLAAMSBRABANT.BE/WANDELEN



VLAAMS-
BRABANT



LOGBOEK



7,8 KM

SCHAVAAIWANDELING

BIERBEEK



SCHAVAAI WANDELING



DATUM WANDELING

.....

WEER



BIJZONDERE LOCATIES

.....

.....

INDRUK VAN DE WANDELING

.....

.....

.....

.....

.....

.....

.....

.....

.....

.....

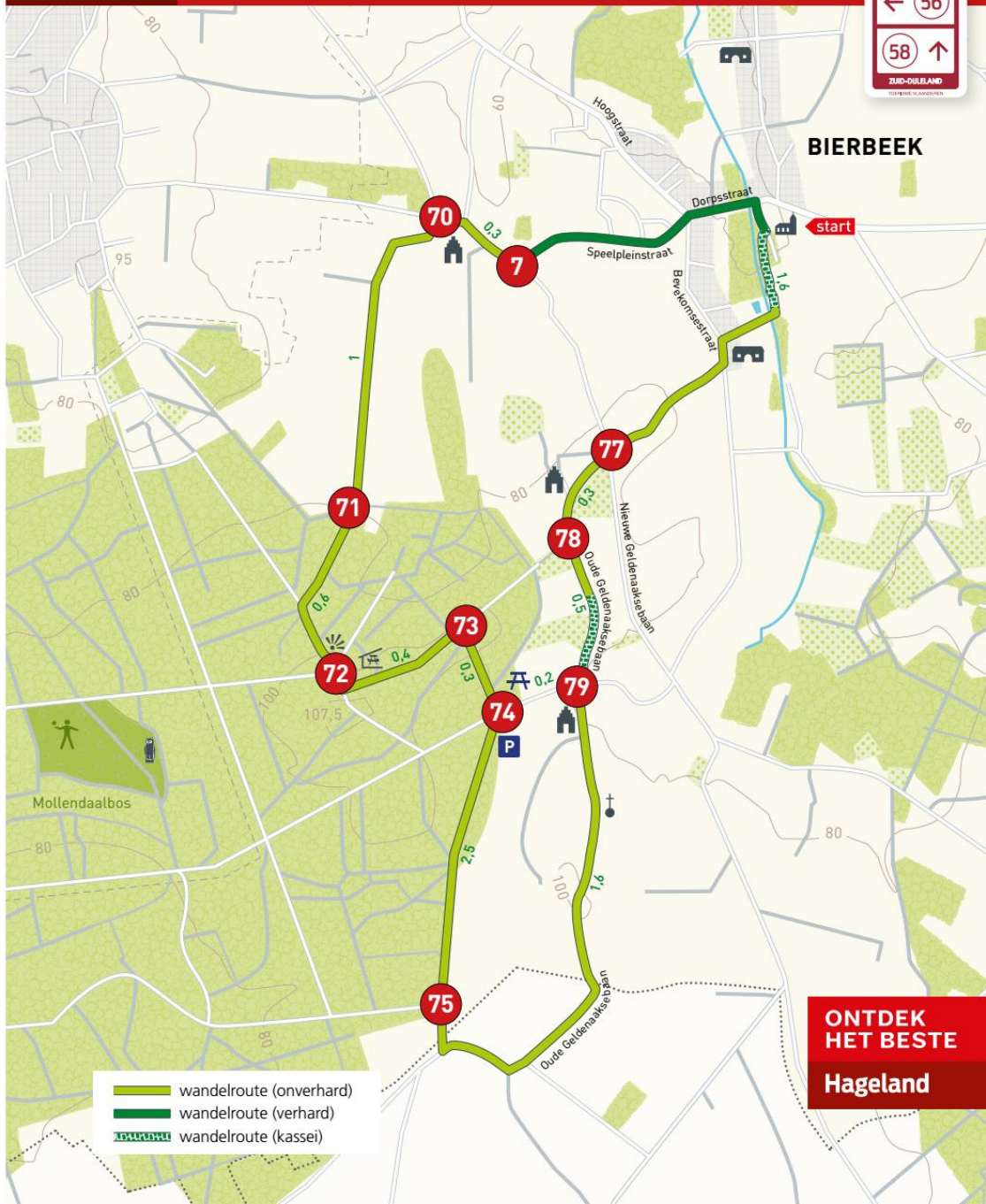
.....

.....

.....


.....

#DEWANDELPROVINCIE • Wandelfiches • 73



- wandelroute (onverhard)
- wandelroute (verhard)
- wandelroute (kassei)

**ONTDEK
HET BESTE
Hageland**



SCHAVAAIWANDELING

Pittoreske holle wegen, uitgestrekte velden, eeuwenoude hoeses en bossen wisselen elkaar af tijdens deze wandeling. Schavaai is dialect voor takkenbos en tevens de naam van de uitloper van het machtige Meerdaalwoud dat tot hier reikt. Aan knooppunt 72 bereik je de schuilhut bij "De Moemedel", het hoogste punt in het Meerdaalwoud.

START

Sint-Hilariuskerk
Dorpsstraat 26
3360 Bierbeek

RELIËF



KNOOPPUNTEN

77 > 78 > 79 > 75 > 74 > 73 > 72 > 71 > 70 > 7 > 77



Op stap met de app:
WWW.TOERISMEVLAAMSBRABANT.BE/WANDELAPP

Route onderbroken, bordje verdwenen of beschadigd? Meld het ons.
www.toerismevlaamsbrabant.be/routemeldpunt



MEER INFO

www.natuurenbos.be/meerdaalwoud-en-heverleebos



De Schavaaiwandeling is een suggestielus op het wandelnetwerk Zuid-Dijleland. Meer wandelen?

WWW.TOERISMEVLAAMSBRABANT.BE/WANDELEN



VLAAMS-
BRABANT



LOGBOEK



7,2 KM

BERTEBOSWANDELING

BERTEM



BERTEBOS WANDELING



DATUM WANDELING

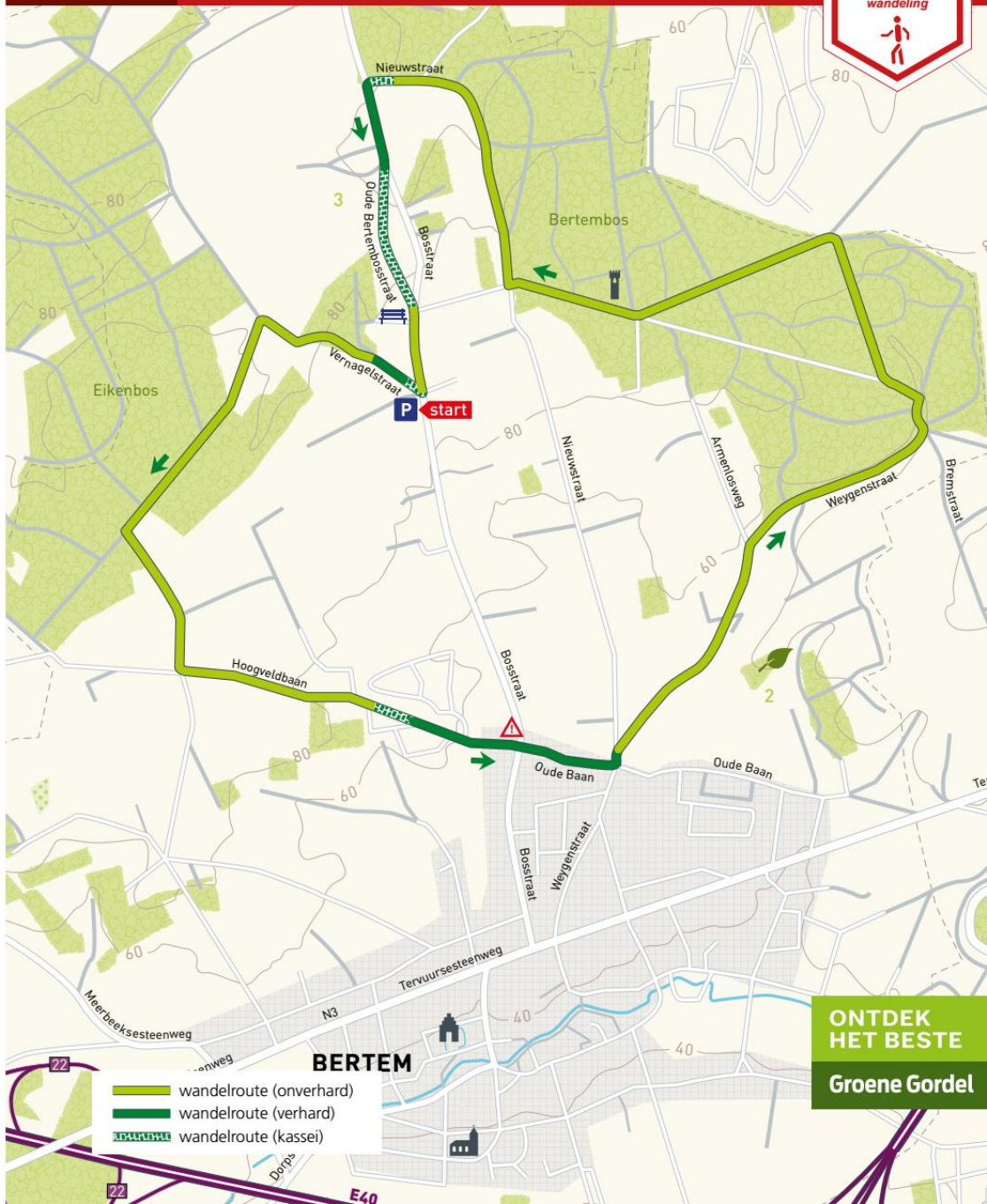
WEER



BIJZONDERE LOCATIES

INDRUK VAN DE WANDELING

#DEWANDELPROVINCIE • Wandelfiches • 75



- wandelroute (onverhard)
- wandelroute (verhard)
- wandelroute (kassei)

**ONTDEK
HET BESTE**
Groene Gordel



BEZOEK-TIP



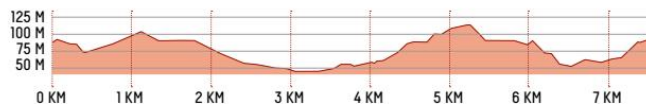
BERTEMBOSWANDELING

Het Bertembos vormt het decor voor een glooiende wandeling met prachtige vergezichten. Naast genieten van de natuur kan je als wandelaar een bezoekje brengen aan de Sint-Pieterskerk van Bertem. Speelbos 't Vossenhol is een leuke stopplaats voor gezinnen met kinderen.

START

Bosstraat, ter hoogte van
huisnummer 187
3060 Bertem

RELIËF



BEWEGWIJZERING

Volg de thematische 6-hoekige bordjes.

Route onderbroken, bordje verdwenen
of beschadigd? Meld het ons.
[www.toerismevlaamsbrabant.be/
routemeldpunt](http://www.toerismevlaamsbrabant.be/routemeldpunt)



DE BOSANEMONEN VAN BERTEMBOS

De eerste lentezon tovert een tapijt van witte bosanemonen tevoorschijn in Bertembos. Bijzonder mooi en een tikje mysterieus. Het bos ligt op een heuvelrug, het hoogste punt van Bertem. Op de open plekken aan de rand heb je een knap uitzicht over de streek.



MEER INFO

[www.natuurenbos.be/
bertembos](http://www.natuurenbos.be/bertembos)





LOGBOEK



7,5 KM

KONINKLIJKE WANDELING

TERVUREN

KONINKLIJKE WANDELING



DATUM WANDELING

WEER



BIJZONDERE LOCATIES

INDRUK VAN DE WANDELING



ONTDEK HET BESTE Groene Gordel

wandelroute (onverhard)



Arboretum

BEZOEK-TIP



KONINKLIJKE WANDELING

In de bossen van Tervuren wandel je langs koninklijke dreven en tussen exotische en vreemde boomsoorten. Het arboretum kwam er in 1902, op wens van koning Leopold II. Zeker wanneer de herfst zijn intrede doet, is het kleurenpalet van de bladeren indrukwekkend.

START

Parking Vlaktedreef
3080 Tervuren

RELIËF



BEWEGWIJZERING

Volg de houten palen met lichtgroene markering.

Route onderbroken, bordje verdwenen of beschadigd? Meld het ons.
www.toerismevlaamsbrabant.be/routemeldpunt



Nog meer wandelen
in het Zoniënwoud?

WWW.ZONIENWOUD.BE/
ZIE-EN-BELEEF/WANDELEN



MEER INFO

www.arboretum-tervuren.be

De Koninklijke Wandeling maakt deel uit van het wandelaanbod in de Groene Gordel. Meer wandelen?

WWW.TOERISMEVLAAMSBRABANT.BE/WANDELEN



VLAAMS-
BRABANT

BEZOEK-TIP



Abdij van Averbode

NORBERTIJENWANDELING

Ontdek de devote rust van de Norbertijnenabdij in Averbode. Wandel van hier de bossen in van het Mariapark en de Weefberg, waar je een prachtig zicht hebt. In de oosthoek verken je het natuurgebied "Averbode Bos en Heide" dat bestaat uit vennen, heiden, duinen, bossen en graslanden. Een absolute topper! Een ijsje aan de bekende 'Lekdreef' is de perfecte afsluiter.

START

Norbertijnenabdij Averbode
Abdijstraat 1
3271 Averbode
(Scherpenheuvel-Zichem)

RELIËF



KNOOPPUNTEN

100 > 85 > 86 > 75 > 274 > 76 > 87 > 90 > 100 > 96 > 91 > 104 > 286 > 144 >
384 > 107 > 98 > 100



Op stap met de app:
[WWW.TOERISMEVLAAMSRABANT.BE/
WANDELAPP](http://WWW.TOERISMEVLAAMSRABANT.BE/WANDELAPP)

Route onderbroken, bordje verdwenen
of beschadigd? Meld het ons.
[www.toerismevlaamsbrabant.be/
routemeldpunt](http://www.toerismevlaamsbrabant.be/routemeldpunt)



MEER INFO

www.averbodemoment.be



De Norbertijnenwandelring is een suggestielus
op het wandelnetwerk de Merode. Meer wandelen?

WWW.TOERISMEVLAAMSRABANT.BE/WANDELEN



VLAAMS-
BRABANT



LOGBOEK



8,3 KM

WEBBEKOMS BROEK WANDELING

DIEST



WEBBEKOMS BROEK WANDELING



DATUM WANDELING

.....

WEER



BIJZONDERE LOCATIES

.....

.....

INDRUK VAN DE WANDELING

.....

.....

.....

.....

.....

.....

.....

.....

.....

.....

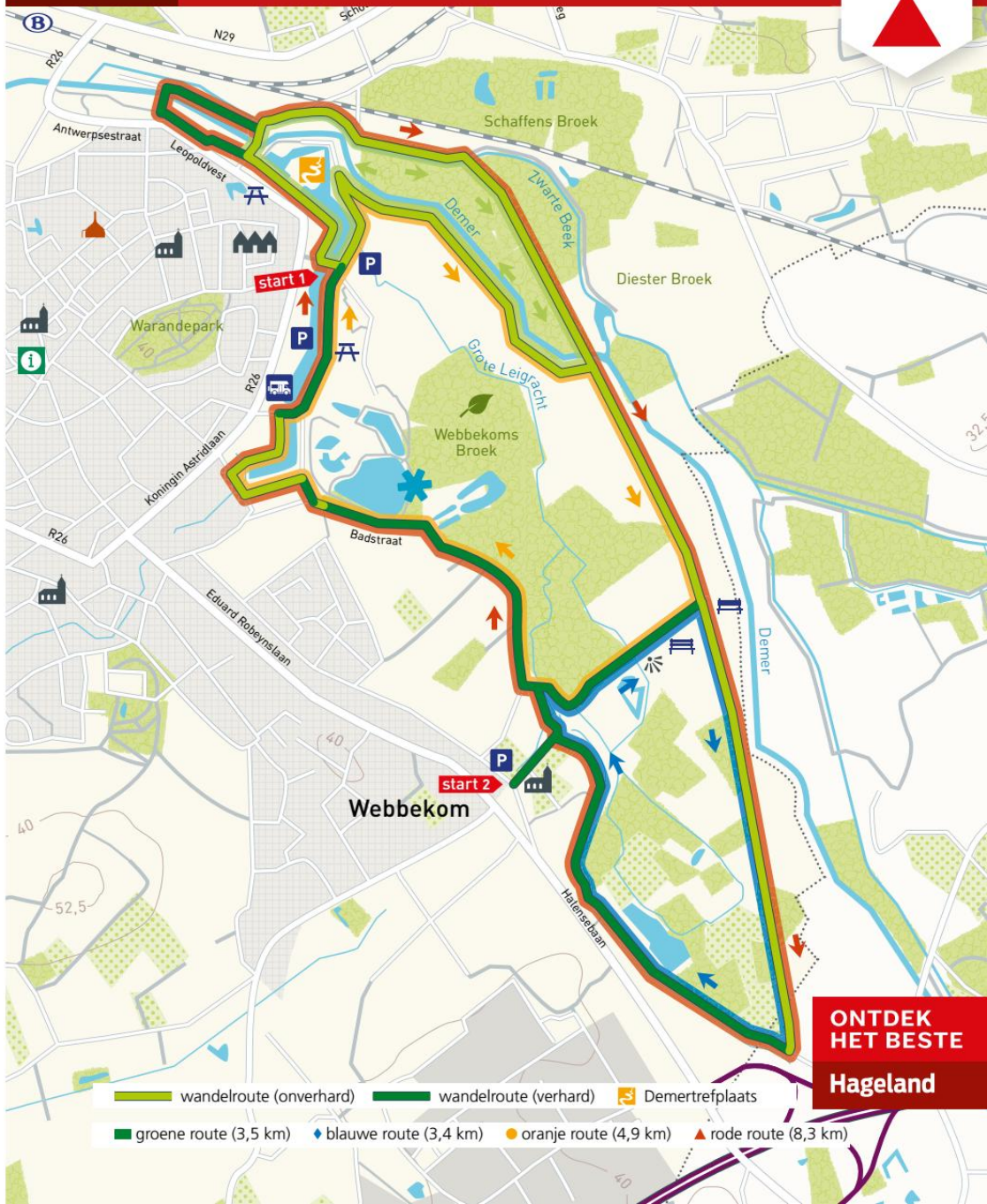
.....

.....

.....

.....

#DEWANDELPROVINCIE • Wandelfiches • 81



wandelroute (onverhard) wandelroute (verhard) Demertrefplaats

groene route (3,5 km) blauwe route (3,4 km) oranje route (4,9 km) rode route (8,3 km)



Demertrefplaats

BEZOEK-TIP



WEBBEKOMSBROEKWANDELING

Wandel langs de historische verdedigingswallen van de stad Diest en ontdek het prachtige natuurgebied Webbekoms Broek. Hier vind je bloemrijke hooilanden, rietlanden en wilgenbosjes. Het fraaie zicht op de stad Diest krijg je er extra bovenop. Als afsluiter kan je het provinciedomein Halve Maan bezoeken waar vanalles te beleven valt.

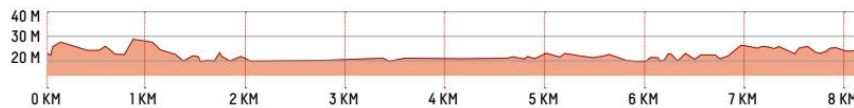
START 1

Natuurcentrum De Halve Maan
Omer Vanaudenhovelaan 48
3290 Diest

START 2

Webbekomstraat
3290 Webbekom (Diest)

RELIËF



Ontdek alle Demertrefplaatsen:
WWW.TOERISMEVLAAMSBRABANT.BE/
DEMERKRACHT



Route onderbroken, bordje verdwenen of beschadigd? Meld het ons.
www.toerismevlaamsbrabant.be/routemeldpunt



KANONNEN EN EEN ZANDSTRAND

Niet heel lang geleden stonden de kanonnen rijen dik om de stad te verdedigen, vandaag kan je in de grote loop van een roestbruin kanon genieten van het uitzicht op de Demer. De stadswallen liggen er vredevol bij en lopen door tot aan het Provinciedomein Halve Maan waar altijd wat te beleven valt. Zeker in de zomermaanden als het zwembad met zandstrand voor een instant vakantiegevoel zorgt.



MEER INFO

www.vlaamsbrabant.be/halvemaan

De Webbekomsbroekwandeling is een landschapswandeling in het Hageland.
Meer wandelen? WWW.TOERISMEVLAAMSBRABANT.BE/WANDELEN



VLAAMS-
BRABANT



LOGBOEK



7,3 KM

WIJNGAARDBERG WANDELING

ROTSELAAR



WIJNGAARDBERG WANDELING



DATUM WANDELING


WEER



BIJZONDERE LOCATIES

INDRUK VAN DE WANDELING



-  wandelroute (onverhard)
-  wandelroute (verhard)
-  informatiebord WOI
-  ijzerzandsteengroeve

**ONTDEK
HET BESTE
Hageland**



BEZOEK-TIP



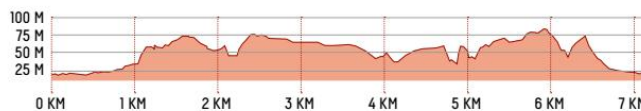
WIJNGAARDBERGWANDELING

Het dorpje Wezemaal staat, net zoals deze wandeling, helemaal in het teken van de wijnbouw. Op de zuidflanken van de Wijngaardberg bukt het van de wijnranken die beschermd worden door de ijzerzandstenen wijnmuur. Cafés schenken de lokale trots en tijdens laatste zaterdag van augustus viert heel het dorp feest tijdens de Wezemaalse wijnfeesten. In het bezoekerscentrum van de Hagelandse wijn leer je alles over deze frisse godendrank.

START

Bezoekerscentrum van de Hagelandse Wijn
Kerkstraat 16
3111 Wezemaal (Rotselaar)

RELIËF



KNOOPPUNTEN

6 > 604 > 62 > 63 > 65 > 74 > 64 > 61 > 605 > 6



Op stap met de app:
WWW.TOERISMEVLAAMSBRABANT.BE/WANDELAPP

Route onderbroken, bordje verdwenen of beschadigd? Meld het ons.
www.toerismevlaamsbrabant.be/routemeldpunt



MEER INFO

www.toerismevlaamsbrabant.be/wijn

De Wijngaardbergwandeling is een suggestielus op het wandelnetwerk Hagelandse Heuvels. Meer wandelen?

WWW.TOERISMEVLAAMSBRABANT.BE/WANDELEN



VLAAMS-
BRABANT



BEZOEK-TIP



Kasteel van Horst

BROEKEMWANDELING

De Broekemwandeling neemt je mee van het Kasteel van Horst naar de Gempemolen en terug. Deze wandeling heeft alles om iedere wandelaar te boeien: erfgoed met het Kasteel van Horst, een schilderachtig Sint-Jozefskapelletje, onverharde en/of holle wegen, vergezichten, een kabbelend beekje, een watermolen, het wandelbos Troostenberg en de Thunenhoeve met zijn rijke geschiedenis.

START

Kasteel van Horst
Horststraat 28
3220 Sint-Pieters-Rode (Holsbeek)

RELIËF



KNOOPPUNTEN

143 > 141 > 142 > 168 > 138 > 137 > 59 > 237 > 235 > 236 > 139 > 140 > 144 > 143



Op stap met de app:
WWW.TOERISMEVLAAMSBRABANT.BE/WANDELAPP

Route onderbroken, bordje verdwenen of beschadigd? Meld het ons.
www.toerismevlaamsbrabant.be/routemeldpunt



MEER INFO

www.gempemolen.be

#DEWANDELPROVINCIE • Wandelfiches • 86

De Broekemwandeling is een suggestielus op het wandelnetwerk Hagelandse Heuvels. Meer wandelen?

WWW.TOERISMEVLAAMSBRABANT.BE/WANDELLEN



VLAAMS-
BRABANT





BEZOEK-TIP



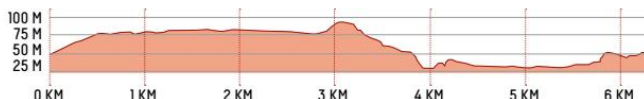
ALSBERGWANDELING

Met deze wandeling verken je de gehuchten Alsberg en Tielt. Zoals de naam doet vermoeden, wandel je een tijdlang over een heuvelrug, wat prachtige vergezichten oplevert. Met als top uitzichtpunt de pas gerestaureerde Vlooybergstoren! Halverwege ruil je de velden in voor een stukje van het Walenbos, tevens het grootste Elzenbos van Vlaanderen.

START

Huize Hageland
Oudepastoriestraat 22
3390 Tielt (Tielt-Winge)

RELIËF



KNOOPPUNTEN

206 > 204 > 203 > 202 > 201 > 244 > 24 > 25 > 26 > 206

Op stap met de app:
**WWW.TOERISMEVLAAMSBRABANT.BE/
WANDELAPP**

Route onderbroken, bordje verdwenen of beschadigd? Meld het ons.
**www.toerismevlaamsbrabant.be/
routemeldpunt**



DE VLOOYBERGTOREN

Deze roestbruine trap in cortenstaal in Tielt-Winge lijkt de zwaartekracht stevig te tarten, zoals hij 11 meter hoog boven het landschap torent. Het uitzicht helemaal bovenaan is verbluffend. Kan jij de koepel van de Onze-Lieve-Vrouwbasiliek van Scherpenheuvel vinden?



MEER INFO

www.toerismevlaamsbrabant.be/vlooybergstoren

De Alsbergwandeling is een suggestielus op het wandelnetwerk Hagelandse Heuvels. Meer wandelen?

WWW.TOERISMEVLAAMSBRABANT.BE/WANDELEN



VLAAMS-
BRABANT





LOGBOEK



9 KM

WERVELDTWANDELING

LUBBEEK



WERVELDT WANDELING



DATUM WANDELING

.....

WEER



BIJZONDERE LOCATIES

.....

.....

.....

INDRUK VAN DE WANDELING

.....

.....

.....

.....

.....

.....

.....

.....

.....

.....

.....

.....

.....

.....

#DEWANDELPROVINCIE • Wandelfiches • 89



**ONTDEK
HET BESTE
Hageland**



BEZOEK-TIP



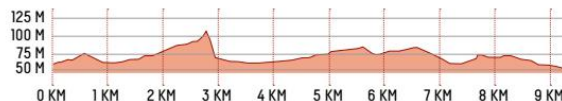
WERVELDTWANDELING

De Werveldt wandeling neemt je mee van de Lubbeekse dorpskring naar het glooiende platteland. Daar passeer je holle wegen, weidse akkers en velden geflankeerd door bossen. Tot slot is het de beurt aan het gehucht De Heide, dat vroeger Werveldt genoemd werd.

START

Sint-Martinuskerk
Dorpskring
3210 Lubbeek

RELIËF



BEWEGWIJZERING

Volg de thematische 6-hoekige bordjes.

Route onderbroken, bordje verdwenen of beschadigd? Meld het ons.

www.toerismevlaamsbrabant.be/routemeldpunt



MEER INFO

www.toerismevlaamsbrabant.be/bier

De Werveldt wandeling maakt deel uit van het wandelaanbod in het Hageland. Meer wandelen?

WWW.TOERISMEVLAAMSBRABANT.BE/WANDELEN



VLAAMS-
BRABANT

#DEWANDELPROVINCIE • Wandelfiches • 90



LOGBOEK



9,2 KM

LINTERSEWANDELING

LINTER



LINTERSE WANDELING



DATUM WANDELING

.....

WEER



BIJZONDERE LOCATIES

.....

.....

.....

INDRUK VAN DE WANDELING

.....

.....

.....

.....

.....

.....

.....

.....

.....

.....

.....

.....

.....



- wandelroute (onverhard)
- wandelroute (verhard)
- wandelroute (kassei)
- wandelroute (over knuppelpad)
- informatiebord WOI

ONTDEK HET BESTE
Hageland



Avonturenpad

DOE-TIP



LINTERSEWANDELING

Deze wandeling neemt je mee van Drieslinter naar Neerlinter en terug. De vallei van de Grote Gete biedt een schitterend panorama. Jong en oud kunnen er meteen op pad om de biodiversiteit van het mysterieuze natuurgebied te ontdekken. Een spectaculaire hangbrug voert je over de Gete tot aan de Getedraak. Verder kom je langs het natuurgebied Doysbroek, het eeuwenoude Sint-Luciakapelletje en mooie gebouwen als de Geensmolen en het Kasteel van Neerlinter.

START

Stationsplein
3350 Drieslinter (Linter)

RELIËF



KNOOPPUNTEN



Op stap met de app:
WWW.TOERISMEVLAAMSBRABANT.BE/WANDELAPP

Route onderbroken, bordje verdwenen of beschadigd? Meld het ons.
www.toerismevlaamsbrabant.be/routemeldpunt



De Lintersewandelring is een suggestielus op het wandelnetwerk Getevallei. Meer wandelen?

WWW.TOERISMEVLAAMSBRABANT.BE/WANDELEN





LOGBOEK



11,3 KM

HALEWIJNWANDELING

ZOUTLEEUEW

5
Knoppunt

56

58

GETEVALD

HALEWIJN WANDELING



DATUM WANDELING

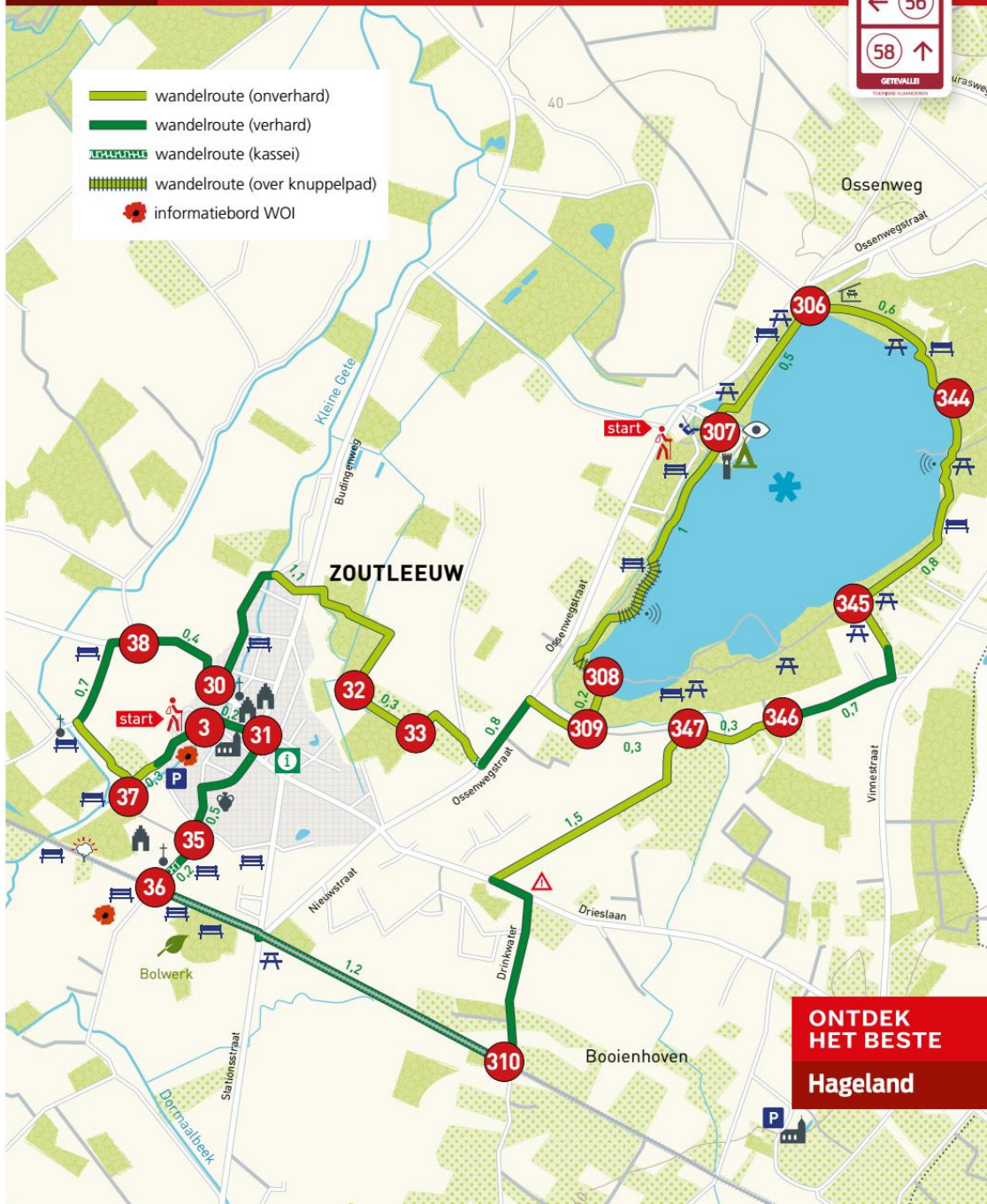
WEER



BIJZONDERE LOCATIES

INDRUK VAN DE WANDELING

- wandelroute (onverhard)
- wandelroute (verhard)
- wandelroute (kassei)
- wandelroute (over knuppelpad)
- informatiebord WOI





Provinciedomein Het Vinne

BEZOEK-TIP



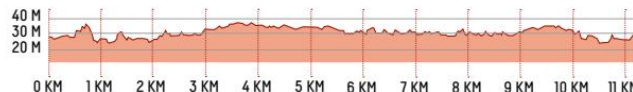
HALEWIJNWANDELING

Een wandeling door eeuwen geschiedenis en de wondermooie natuur van Zoutleeuw. Je start aan het provinciedomein Het Vinne, het grootste natuurlijke binnenmeer van Vlaanderen. Langs knuppelpaden, schuilhutten en kijktorens ontdek je de enorme diversiteit aan watergebonden fauna en flora. Via de IJzerenweg gaat het richting de Grote Markt van Zoutleeuw, een juweeltje met het gotische stadhuis, de Lakenhalle en de Sint-Leonarduskerk.

START 1

Provinciedomein Het Vinne
Ossenwegstraat 70
3440 Zoutleeuw

RELIËF



START 2

Oud Hospitaal
Paardenbrugstraat
3440 Zoutleeuw

KNOOPPUNTEN



Op stap met de app:
**WWW.TOERISMEVLAAMSBRABANT.BE/
WANDELAPP**

Route onderbroken, bordje verdwenen
of beschadigd? Meld het ons.
[www.toerismevlaamsbrabant.be/
routemeldpunt](http://www.toerismevlaamsbrabant.be/routemeldpunt)



MEER INFO

[www.vlaamsbrabant.be/
zoutleeuw](http://www.vlaamsbrabant.be/zoutleeuw)

De Halewijnwandeling is een suggestielus op het wandelnetwerk Getevallei. Meer wandelen?

WWW.TOERISMEVLAAMSBRABANT.BE/WANDELEN



VLAAMS-
BRABANT





Mene- en Jordaanvallei

DOE-TIP



MENE- EN JORDAANWANDELING

Vergeet je laarzen niet voor deze wandeling die de landelijke dorpjes Meldert en Hoksem verbindt. De Mene- en Jordaanvallei toont je oogstrelende graanvelden en glooiende heuvels, maar de wegjes kunnen er drassig bijliggen.

START

Sint-Ermelindiskerk
Sint-Laurentiusstraat 4
3320 Meldert (Hoegaarden)

RELIËF



BEWEGWIJZERING

Volg de thematische 6-hoekige bordjes.

Route onderbroken, bordje verdwenen of beschadigd? Meld het ons.

www.toerismevlaamsbrabant.be/routemeldpunt



PALLOX

Beklim de robuuste toren van gestapelde fruitkisten ('palloxen') en kijk uit over de velden en de fruitboomgaarden van Hoksem, bij Hoegaarden. Het is de ode aan de fruittelers van landschapsarchitecten Hans Tuerlinckx en Sven Vangodtsenhoven. Het werk maakt deel uit van het project Fruitbeeldige Kunstwerken; in elf gemeenten van de Hagelandse bloesemregio vind je unieke kunstwerken met de bloesems en de fruitteelt als inspiratie.



MEER INFO

www.toerismevlaamsbrabant.be/fruitbeeldig

De Mene- en Jordaanwandelingsroute maakt deel uit van het wandelaanbod in het Hageland. Meer wandelen?

[WWW.TOERISMEVLAAMSBRABANT.BE/WANDELEN](http://www.toerismevlaamsbrabant.be/wandelen)



VLAAMS-
BRABANT



LOGBOEK



9,5 KM

ZEVENBRONNENWANDELING

LANDEN



ZEVENBRONNEN WANDELING



DATUM WANDELING

.....

WEER



BIJZONDERE LOCATIES

.....

.....

.....

INDRUK VAN DE WANDELING

.....

.....

.....

.....

.....

.....

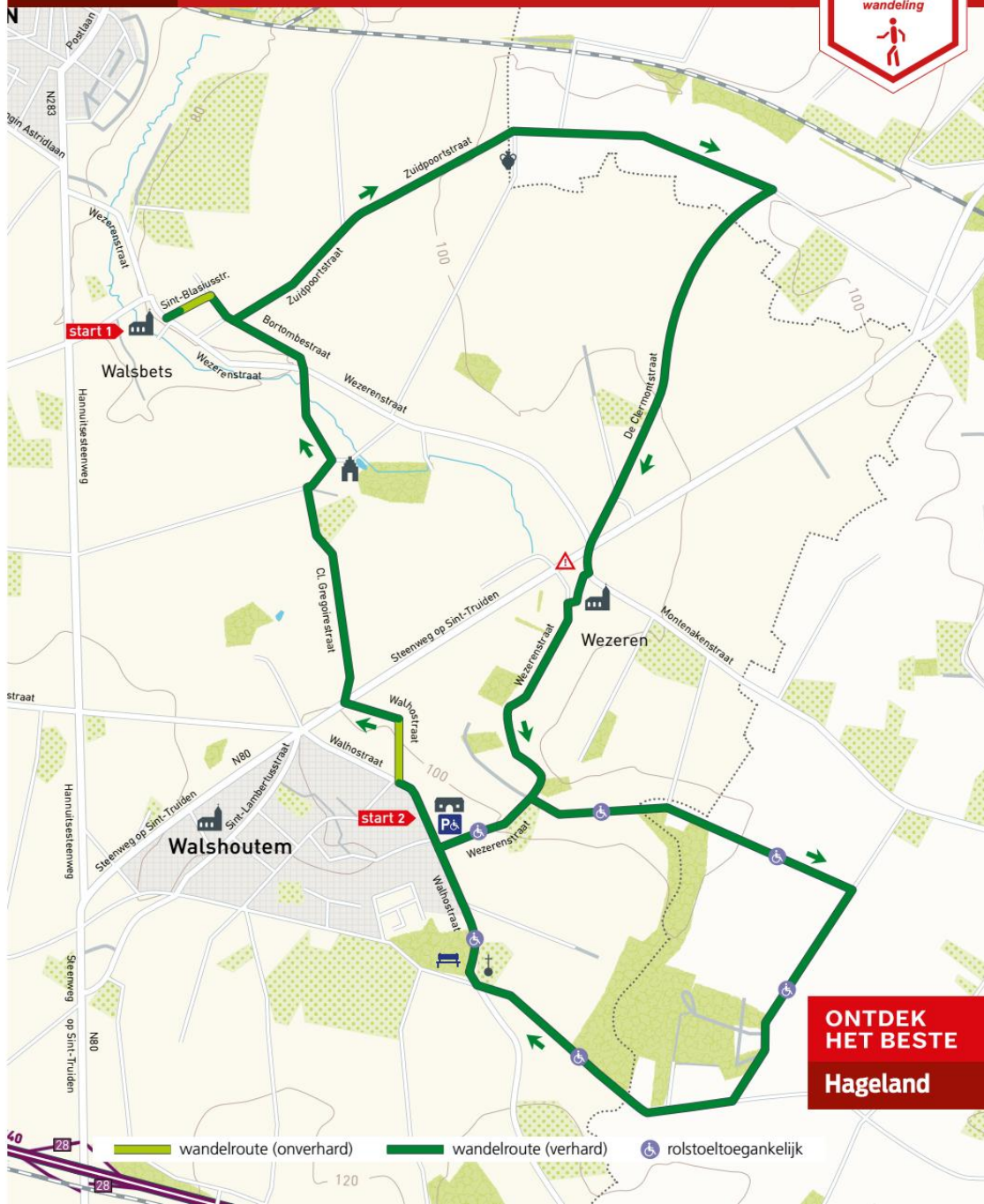
.....

.....

.....

.....

#DEWANDELPROVINCIE • Wandelfiches • 97



**ONTDEK
HET BESTE
Hageland**

— wandelroute (onverhard) — wandelroute (verhard) ♿ rolstoeltoegankelijk



Sint-Jan de Doperkerk

DOE-TIP



ZEVENBRONNENWANDELING

Het zijn er meer dan zeven, de bronnetjes die hun naam geven aan de Zevenbronnenbeek. Deze wandeling volgt de beekvallei naar de landelijke dorpjes Walshoutem, Wezeren en Walsbets en de glooiende velden ertussenin.

START 1

Sint-Jan-De-Doperkerk
Wezerenstraat
3401 Walsbets (Landen)

START 2 (ROLSTOELTOEGANKELIJK)

Coppejanshoeve
kruispunt Wezerenstraat / Walhostraat
3401 Walshoutem (Landen)

RELIËF



IEDEREEN TOERIST

Meer tips ongeacht jouw beperking of budget:
www.toerismevlaamsbrabant.be/iedereentoerist

Route onderbroken, bordje verdwenen of beschadigd? Meld het ons.
www.toerismevlaamsbrabant.be/routemeldpunt



MEER INFO

www.landens.be/kerststallen

De Zevenbronnenwandelring maakt deel uit van het wandelaanbod in het Hageland.
Meer wandelen? [WWW.TOERISMEVLAAMSBRABANT.BE/WANDELEN](http://www.toerismevlaamsbrabant.be/wandelen)





PROFICIAT!

met deze 24 wandelingen
heb je 260 km in de benen!

Maar loop nog niet weg.
We hebben veel meer wandelingen
voor jou in petto!

Ontdek ze allemaal op
www.toerismevlaamsbrabant.be/wandelen



 **Instagram**

Filter of niet, wandelen in Vlaams-Brabant is prachtig!

Deel je mooiste wandelervaring met:

#DEWANDELPROVINCIE

